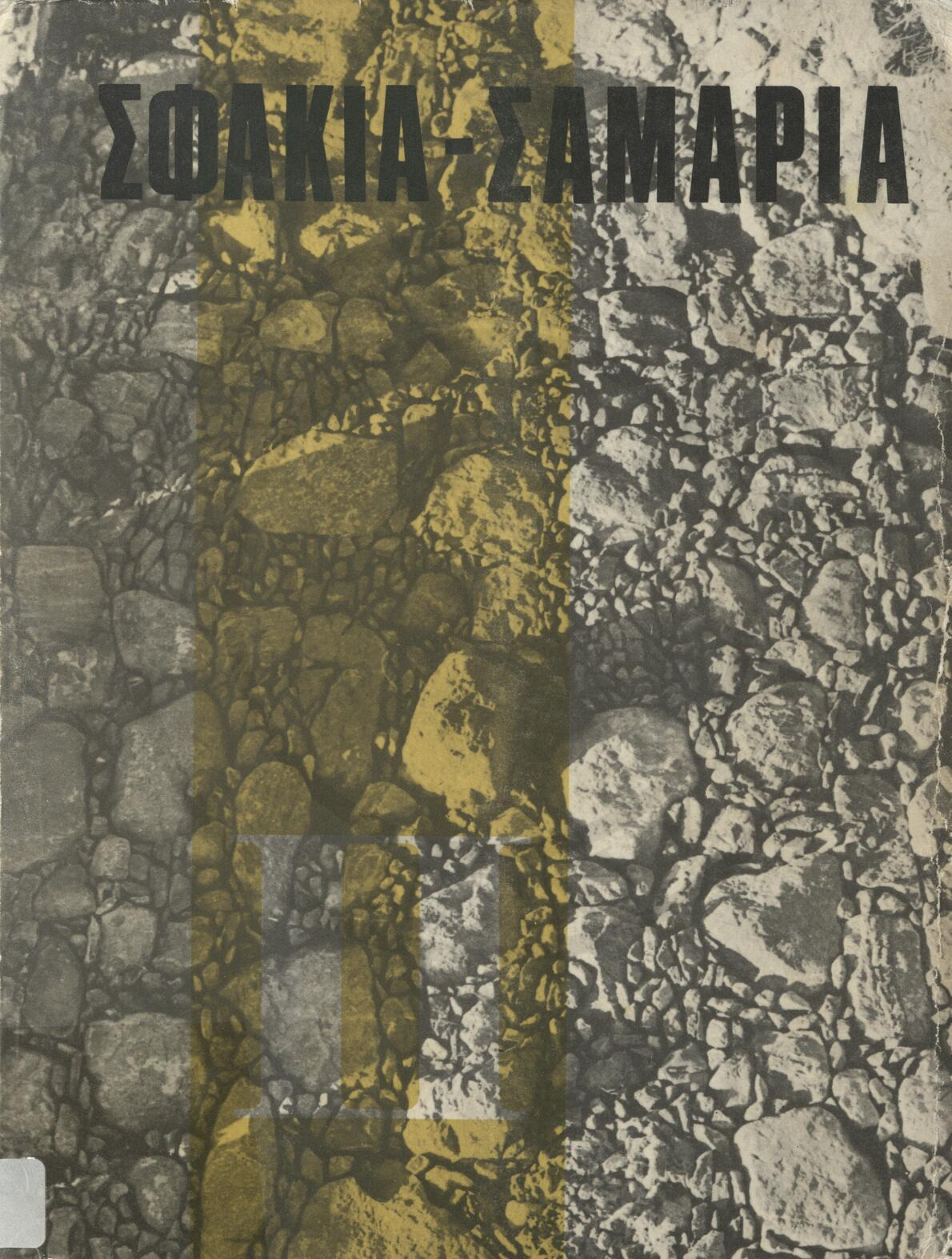




# ΣΦΑΚΙΑ - ΣΑΜΑΡΙΑ






ΔΗΜΟΤΙΚΗ ΒΙΒΛΙΟΘΗΚΗ  
— ΧΑΝΙΩΝ —  
Αρ. βιβλ. 31230  
Χρονολ. είσοδ. 9-11-1967  
Ειδικότης 2 κεδ. αναλ. φιλμ  
Αριθ. 338.9 / CHA



III

1944  
1945



Υ Π Ο Υ Ρ Γ Ε Ι Ο Ν Σ Υ Ν Τ Ο Ν Ι Σ Μ Ο Υ  
Υ Π Η Ρ Ε Σ Ι Α Π Ε Ρ Ι Φ Ε Ρ Ι Α Κ Η Σ Α Ν Α Π Τ Υ Ξ Ε Ω Σ Κ Ρ Η Τ Η Σ

# Π Σ Α Μ Α Ρ Ι Α

7

ΝΙΚΟΣ ΧΑΤΖΗΜΙΧΑΛΗΣ - ΠΑΝ. ΜΑΤΑΛΑΣ ΑΡΧΙΤΕΚΤΟΝΕΣ - ΠΟΛΕΟΔΟΜΟΙ

Χρ. Τ. 26 Αθηνών Τ.Τ. 37

# II

II ΤΟΜΕΥΣ ΜΕΛΕΤΗΣ  
Π Ε Ρ Ι Ε Χ Ο Μ Ε Ν Α

A

ΚΑΤΑΛΟΓΟΣ ΣΧΕΔΙΩΝ  
ΚΑΙ ΦΩΤΟΓΡΑΦΙΩΝ

B

Ο Μ Α Λ Ο Σ  
Π Ρ Ο Σ Β Α Σ Ι Σ

Γ

Τ Ο Φ Α Ρ Α Γ Γ Ι  
Τ Η Σ Σ Α Μ Α Ρ Ι Α Σ


Δ

Β Ι Β Λ Ι Ο Γ Ρ Α Φ Ι Α  
Ε Π Α Ρ Χ Ι Α Σ Σ Φ Α Κ Ι Ω Ν

Α

ΚΑΤΑΛΟΓΟΣ ΣΧΕΔΙΩΝ

ΚΑΙ ΦΩΤΟΓΡΑΦΙΩΝ



Α/Α	ΠΡΟΣΧΕΔΙΟΝ	Μ	ΟΜΑΣ	Α/Α	Τ Ι Τ Λ Ο Σ	Κ Λ Ι Μ Α Ξ	ΗΜΕΡΟΜ	ΠΑΡΑΤΗΡΗΣΕΙΣ
13	Σ1	050			ΣΑΜΑΡΙΑ ΦΑΡΑΓΓΙ: ΥΠΑΡΧ. ΚΑΤΑΣΤ.	1:50 000	VIII/67	ΠΗΓΑΙ-ΡΕΥΜΑΤΑ
14	Σ2	051			" - ΠΡΟΤΑΣΕΙΣ-ΛΥΣΙΣ	1:25 000	"	Α Λ Υ Σ Ι Σ
15	Σ3	052			" - ΕΘΝΙΚΟΣ ΔΡΥΜΟΣ	~1:50 000	"	Π Ρ Ο Τ Α Σ Ι Σ
16	Σ4	053			" - ΟΙ ΕΚΚΛΗΣΙΕΣ	-	"	Σ Κ Ι Τ Σ Ο Ν
17	Σ5	054			ΓΕΝ.ΤΟΠΟΓΡ. ΕΚΚΛ. ΑΓ ΓΕΩΡΓΙΟΥ	-	"	Σ Κ Ι Τ Σ Ο Ν
18	Σ6	055			ΣΑΜΑΡΙΑ ΟΙΚΙΣΜΟΣ ΥΠΑΡΧ. ΚΑΤΑΣΤ.	~ 1: 500	"	-
19	Σ7	056			- ΠΡΟΤΑΣΙΣ ΠΡΟΓΡΑΜΜΑ	~ 1: 500	"	-
20	Σ8	057			ΑΓ. ΡΟΥΜΕΛΗ: ΥΠΑΡΧ. ΚΑΤΑΣΤΑΣΙΣ	-	"	ΓΕΝ.ΚΑΤΟΨΙΣ
21	Σ9	058			" " ΠΡΟΤΑΣΙΣ ΠΡΟΓΡΑΜΜΑ	-	"	" "
22	Σ10	059			- " ΚΑΤΩ ΓΕΙΤΩΝΙΑ ΥΠΑΡΧ. ΚΑΤΑΣΤ.	-	"	Λ Υ Σ Ι Σ
23	Σ11	060			- " " " ΟΙΚΙΑ ΜΑΡΙΝΑΚΗ	~ 1: 200	"	Κ Α Τ Ο Ψ Ι Σ
24	Σ12	061			- " " " " "	-	"	ΟΨΙΣ-ΣΚΙΤΣΟΝ
25	Σ13	062			- "ΓΥΑΛΟΣ": ΥΠΑΡΧΟΥΣΑ ΚΑΤΑΣΤΑΣΙΣ	~ 1: 500	"	-
26	Σ14	063			- " : ΠΡΟΓΡΑΜΜΑ	~ 1: 500	"	Π Ρ Ο Τ Α Σ Ι Σ
27	Σ15	064			- " : ΚΟΙΜΗΣΙΣ ΘΕΟΤΟΚΟΥ	-	"	Σ Κ Ι Τ Σ Ο Ν
28	Σ16	065			- " : Ο Ι Κ Ι Α Ι	-	"	Σ Κ Ι Τ Σ Ο Ν
29	Σ17	066			ΣΑΜΑΡΙΑ ΦΑΣΕΙΣ ΕΠΕΜΒΑΣΕΩΝ	-	"	Π Ι Ν Α Ξ


Θ Σ

Σ Ε - Φ Α Ρ Α Γ Γ Ι Ο Σ	13	Σ 1	ΤΟ ΦΑΡΑΓΓΙ: Ο Ι Π Ο Ρ Τ Ε Σ	ΕΞΟΦΥΛΛΟ
	14	Σ 2	" : ΤΟ ΛΗΝΟΣΕΛΙ ΑΠΟ ΤΟ ΝΕΡΟΥΤΣΙΚΟ	---
	15	Σ 3	" : Ο Γ Κ Ι Γ Κ Ι Λ Ο Σ Α	---
	16	Σ 4	" : ΤΟ ΑΝΟΙΓΜΑ ΣΤΟ ΧΩΡΙΟ	---
	17	Σ 5	" : Ο Ι Π Ο Ρ Τ Ε Σ	---
	18	Σ 6	" : ΓΚΙΓΚΙΛΟΣ-ΠΟΡΤΕΣ-ΑΓ. ΝΙΚΟΛΑΟΣ	---
	19	Σ 7	" : Ο Ι Π Ο Ρ Τ Ε Σ	---
	20	Σ 8	" : ΤΟ ΛΗΝΟΣΕΛΙ ΤΟ ΑΝΟΙΓΜΑ ΣΤΟΝ ΟΙΚΙΣΜ.	---
	21	Σ 9	Ο ΟΙΚΙΣΜΟΣ: ΓΕΦΥΡΑ - ΚΑΤΟΙΚΙΕΣ	---
	22	Σ10	" : ΚΑΤΟΙΚΙΕΣ - ΕΣΩΤΕΡΙΚΑ	---
	23	Σ11	ΑΓ.ΡΟΥΜΕΛΗ: ΛΕΠΤΟΜ. ΟΨΕΩΣ ΑΓ. ΤΡΙΑΔΟΣ	ΕΞΟΦΥΛΛΟ
	24	Σ12	" " : ΝΑΟΣ ΚΟΙΜ.ΘΕΟΤΟΚΟΥ ΑΓ.ΑΝΤΩΝΙΟΣ	---
	25	Σ13	" " : Η ΠΑΡΑΛΙΑ ΚΑΙ ΤΟ ΦΑΡΑΓΓΙ	---
	26	Σ14	" " : Η ΚΑΤΩ ΓΕΙΤΩΝΙΑ	---



Ο Μ Α Λ Ο Σ

Π Ρ Ο Σ Β Α Σ Ι Σ



**B**

Π Ε Ρ Ι Ε Χ Ο Μ Ε Ν Α

ΙΙ Τ Ο Μ Ε Υ Σ Μ Ε Λ Ε Τ Η Σ

200 Φ Υ Σ Ι Κ Α Δ Ε Δ Ο Μ Ε Ν Α

300 Δ Υ Ν Α Τ Ο Τ Η Τ Ε Σ  
ΠΑΡΑΓΩΓΙΚΗΣ ΑΝΑΠΤΥΞΕΩΣ

400 Ο Ι Κ Ι Σ Τ Ι Κ Α

500 Μ Ν Η Μ Ε Ι Α Τ Ε Χ Ν Η Σ

600 Δ Ι Α Φ Υ Λ Α Ε Ι Σ  
ΦΥΣΙΚΟΥ ΚΑΙ ΙΣΤΟΡΙΚΟΥ ΠΛΟΥΤΟΥ

700 Κ Υ Κ Λ Ο Φ Ο Ρ Ι Α  
ΠΡΟΣΠΕΛΑΣΙΣ

Πότες θά κάμει ξεστεριά  
Πότες θά φλεβαρίσει  
νά πάρω τό τουφέκι μου  
τήν ὄμορφη πατρώνα  
νά κατεβῶ στόν 'Ομαλό.

#### 1.1.0 Εἰσαγωγή

Τό πασίγνωστον ὑψίπεδο, ἐκτός ἀπό τό μεγάλο ἐνδιαφέρον πού παρουσιάζει καί τήν γεωγραφική του θέση ἀνάμεσα στίς ἐπαρχίες Κυδωνίας, Σφακίων καί Σελίνου, συνδέεται ἄμεσα μέ τήν Φάραγγα τῆς Σαμαριᾶς, πού ἔχει τήν ἀφετηρία της στό Ευλόσκαλο, τήν τρίτην ἔξοδο τοῦ ὑψιπέδου.

'Εξ ἄλλου ἡ ἱστορία τοῦ 'Ομαλοῦ σάν τόπου συγκεντρώσεως τῶν ἐπαναστατημένων Κρητῶν κατά τούς ἱεροῦς 'Αγῶνες τους καί οἱ παραδόσεις πού γέννησεν ὁ τόπος αὐτός, τόν συνδέουν ἄρρηκτα μέ τό Φαράγγι.

### 2.1.0 Ό Ό μ α λ ό ς

Είσερχόμεθα εις τό 'Υψίπεδον /6.000 Στρ. καλλιεργησίμου γῆς, μέσου ὑψομέτρου 1.080 Μ./, ἀπό τρεῖς διαβάσεις /Πόρους/ : τόν Λακκιώτικο Γῦρο, τόν Σελινιώτικο Γῦρο καί τό Ξυλόσκαλο.

### 2.1.1 Ό ρ η

Στό γενικόν Τοπογραφικόν /I Τομεύς, Σχ. 010/, ἐσημειώσαμεν τίς κύριες κορυφές πού περιβάλλουν τόν Κάμπο τοῦ 'Ομαλοῦ.

Ό Όμαλός, κυρία ἀφετηρία γιά ὄρειβασία, περιήγηση, χειμερινά ἀθλήματα, πρέπει νά ἐφοδιασθῇ εἰς δευτέραν φάσιν μέ τόν ἐξοπλισμόν ἑνός συγχρόνου ὄρειβατικοῦ Σταθμοῦ.

Σέ συνεργασία μέ τόν 'Ορειβατικό Σύνδεσμο Χανίων, νά ὀργανωθοῦν ἐκδρομαί :

Δυτικά - πρὸς τήν πηγή Ληνοσέλλι /1.500 Μ./  
μέσω Ξεπητήρας

- πρὸς Σαπημένο /2.100 M/ ἢ Γκιγκιλο  
μέσῳ Ἀγκαθωπῆς - Γαλάτη /2.050 M./.

- πρὸς Βολακιά

Ἀνατολικά - πρὸς Ποριά - Γέρματα - Πάχνες.

Οὕτω ἐξυπηρετοῦνται συγχρόνως τὸ χιονοδρομικὸν πεδῖον  
Καλλέργη καὶ οἱ μεγάλες διαδρομές τῶν Λευκῶν ὄρέων.

### 2.1.2 Χειμερινὰ Ἀθλήματα

Ἐπροτείναμεν τὴν ὀργάνωσιν τοῦ Ὑψιπέδου "Λάκκοι Καλ-  
λέργη" / I Τομεύς/, ὡς πρῶτον πειραματικὸν σταθμὸν χιονοδρο-  
μιῶν /σύνδεσις ἀπὸ τῆς Μικρῆς Πάχνες καὶ Ποντικοῦ Σελλάκι/.

### 2.1.3 Σπήλαια

Τὰ γνωστότερα ἀνεξερεῦνητα σπήλαια τοῦ Ὀμαλοῦ εἶναι :

- Ὁ "Σπήλιος τοῦ Τζανῆ", πιθανὸν στόμιον ἐκκροῆς τῶν  
ὕδατων τῆς πεδιάδος, τὸ ὁποῖον ἐξερευνοῦν αὐτὴν τὴν  
στιγμὴν Ἀγγλοὶ σπηλαιολόγοι.
- Ὁ "Σπήλιος κοντὰ στὴν Ξεπητήρα", Εὐλόσκαλου.
- Ὁ "Δαιμονόσπηλιος", κάτω ἀπὸ τὸ Ληνοσέλλι, ποῦ  
ἀνήκει περισσότερο στὴ Σαμαριά παρά στὸν Ὀμαλό.

## ΠΑΡΑΓΩΓΙΚΗΣ ΑΝΑΠΤΥΞΕΩΣ

3.1.0 Τουρισμός

Θά αναφερθῶμεν ἐδῶ εἰς τὴν τριτογενῆ αὐτὴν δραστηριότητα ἐφ' ὅσον τὸ τουριστικὸν ἐνδιαφέρον μᾶς διὰ τὸ ὑψίπεδον εἶναι συνδεδεμένον μὲ τὸ βασικὸν ἀντικείμενον τῆς Μελέτης, τὴν Φάραγγα τῆς Σαμαριάς.

3.1.1 Ευλόσκαλον

Δοθέντος ὅτι τὸ Ευλόσκαλον διαχωρίζομεν καὶ ἐξαρτῶμεν ἀπ' εὐθείας ἀπὸ τὴν Φάραγγα, ὁ Ὀμαλός δύναται νά χρησιμεύσῃ ὡς δοχεῖον ὑπερχειλίσεως τοῦ Ξενῶνος Ευλόσκαλου, ὡς καὶ διὰ τὰς προαναφερθείσας λειτουργίας.

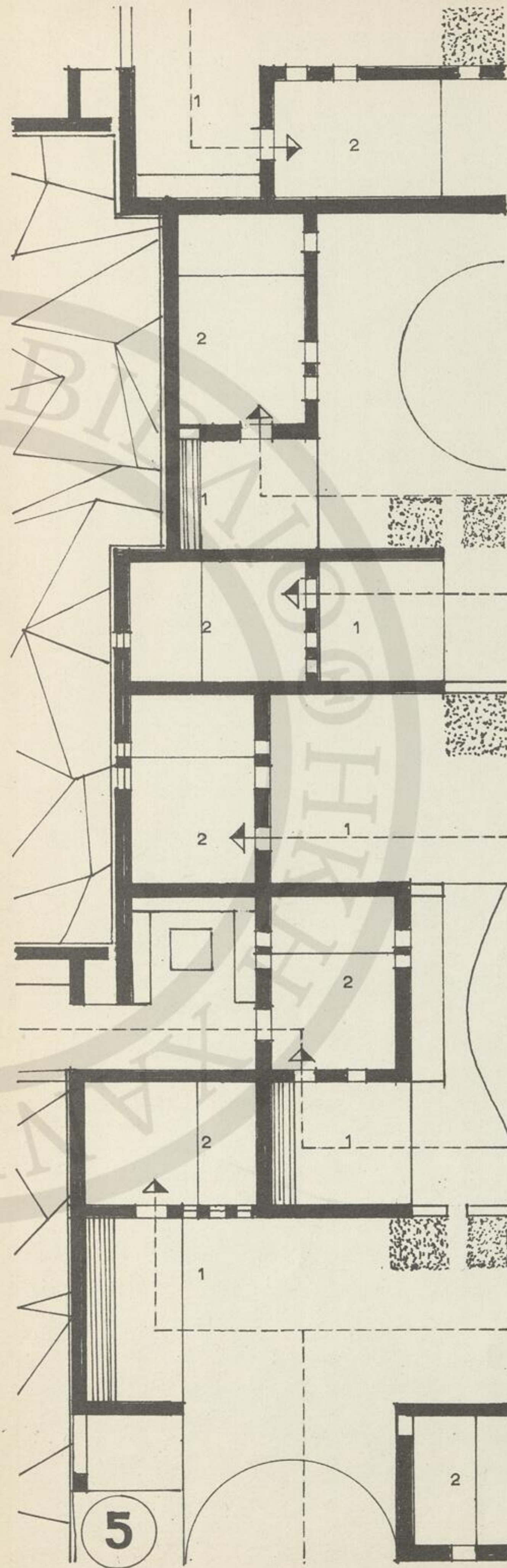

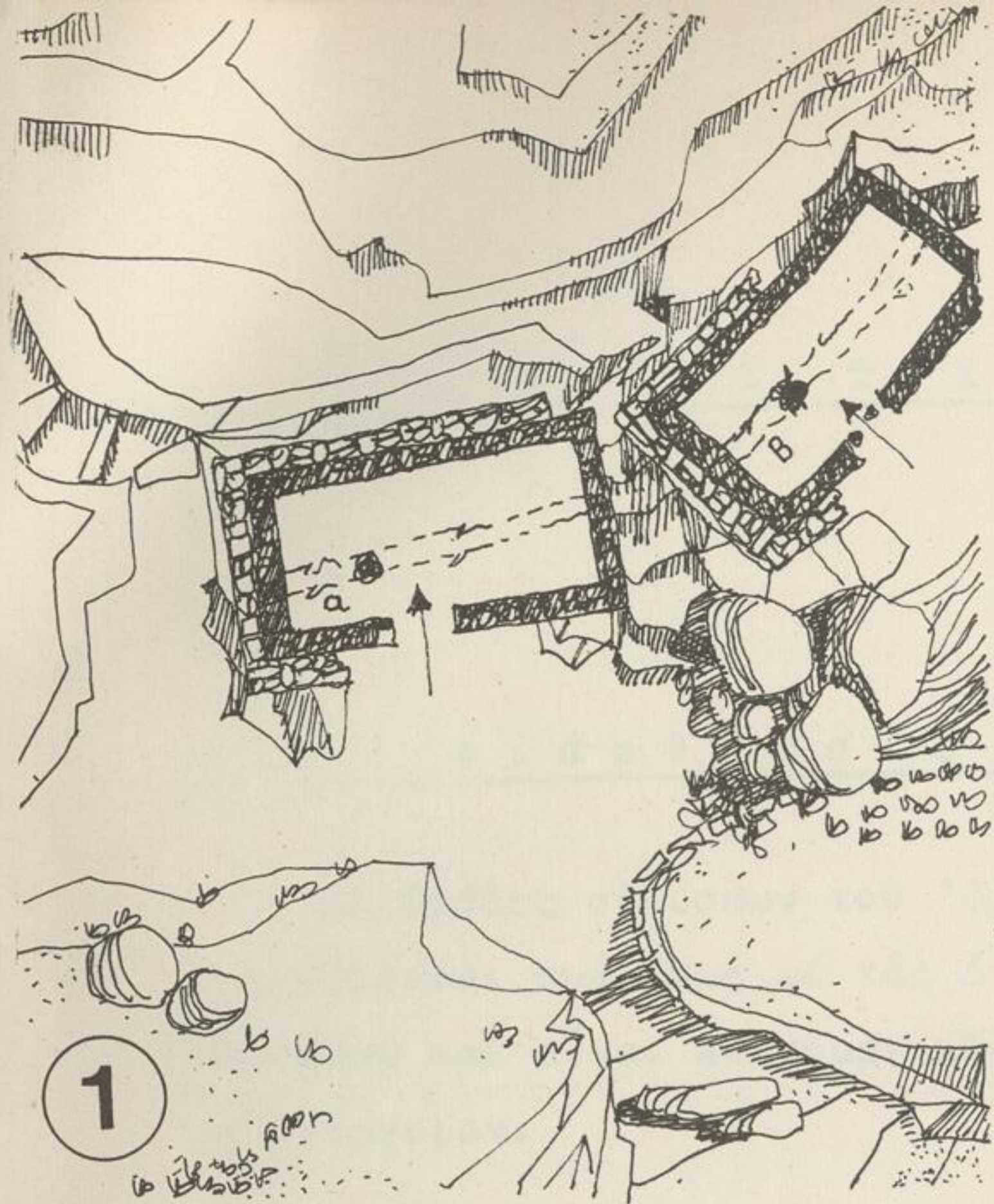
3.1.2 Ξενῶν

Ἐκφράζομεν τὴν ἐπιθυμίαν ὅπως ἰδρυθῇ εἰς τὸν Ὀμαλόν,

πιθανῶς πλησίον τοῦ Λόφου ὅπου ἡ οἰκία Χατζημιχάλη-Γιάνναρη, μικρὸς Ξενῶν προσαρτόμενος εἰς τὸ ἤδη αὐτομάτως δημιουργούμενον ὑποτυπῶδες ἐμπορικὸν κέντρον, δυναμικοῦ περίπου 10 κλινῶν.


Ἐλπίζομεν ὅτι ὁ Ξενῶν αὐτός διὰ τῆς παρουσίας του καὶ τῆς μορφῆς του θά χρησιμεύσῃ ὡς παράδειγμα καὶ δίδαγμα, ἐν σχέσει πρὸς τὰς μέχρι τοῦδε καταστρεπτικὰς καὶ ἀχρῶμους διὰ τὸ τοπεῖον κατασκευάς, κυρίως δέ διὰ τὰς μελλοντικὰς τοιαύτας.





# Ο Μ Α Λ Ο Σ

- 1 ΚΑΤΟΙΚΙΕΣ ΣΤΟΝ ΑΓ. ΠΑΝΤΕΛΗΜΟΝΑ  
α-ΚΑΖΟΛΑΚΗ β-ΦΕΡΑΡΟΛΗ
- 2 ΠΟΡΤΑ ΕΙΣΟΔΟΥ
- 3 ΟΜΑΔΑ ΚΑΤΟΙΚΙΩΝ
- 4 ΑΝΩΦΥΛΛΙΟ ΚΑΤΟΙΚΙΑΣ
- 5 ΠΑΡΑΔΕΙΓΜΑ ΣΥΝΔΕΣΕΩΣ



## Υ Π Ο Μ Ν Η Μ Α Σ Χ. 5

- 1 ΞΟΣΤΕΓΟ (ΟΕΙΩΣΤΗΣ)
- 2 ΔΩΜΑΤΙΟ



#### 4.1.0 Δ ι ά ρ θ ρ ω σ ι ς Ο ί κ ι σ μ ῶ ν

Οι ομάδες οίκισκων του Όμαλοῦ, τελείως διεσπαρμένοι, κατανέμονται συμφώνως μέ τάς ἀνάγκας ἐκμεταλλεύσεως τοῦ ὑψιπέδου καί εἶναι λειτουργικῶς ἀπόλυτα συνδεδεμένοι μέ τήν καλλιέργειαν.

Δυστυχῶς θά ἔχουν συντόμως τήν τύχην καί τῶν ἄλλων οίκισμῶν τῆς περιοχῆς δηλαδή νά ἐγκαταλειφθοῦν ἐάν δέν ἀποτελέσουν φυσιολογικῶς σύνολα γύρω ἀπό τά σημεῖα συγκεντρώσεως τῆς παραγωγῆς.

#### 4.1.1 Μ ο ρ φ ο λ ο γ ί α Κ α τ ο ι κ ί α ς

Ἀνήκει σέ πιά πρωτόγονη ἀκόμη μορφή ἀπό τόν τύπο τῆς κατοικίας τῆς Ἐπαρχίας Σφακίων, ὅπως ἐξ ἄλλου καί ὅλα τά "μιτᾶτα" /στάνες-τυροκομεῖτα/ πού διατηροῦν ἀνέπαφες τίς προγονικές μορφές.

Κλασσικό πλατυμέτωπο μονόσπιτο ἀπό ξερολιθιά. Ὁ χώρος του εἶναι ἕνας. Τήν θέση τῆς καμάρας τοῦ σφακιανοῦ

σπιτιοῦ κατέχει τὸ μεσοδόκι δοκὸς μεγάλης διατομῆς ἀπὸ ἀκατέργαστο ξύλο, συνήθως κυπαρίσσι, πού στηρίζεται, ὅταν ἔχει μεγάλο μῆκος, σ' ἓναν στῦλο.

Γιὰ κλιματολογικοὺς λόγους, οἱ τοῖχοι πού εἶναι περισσότερο ἐκτεθειμένοι στὶς κακοκαιρίες χτίζονται διπλοὶ /ξερολίθι/ Τομεύς Ι, Σχέδιον 011/.

Στὸν πυρῆνα αὐτὸν προστίθεται, στὴν ἐξέλιξή του, ἓνας ἀνοικτὸς χῶρος /προστασία εἰσόδου, λάτρα, ἐπίβλεψις/ πού σχηματίζει ἓνα εἶδος ἡλιακοῦ, τὸν "ὄξιώστη".

Ὁ τύπος αὐτὸς κατοικίας, ἀπόλυτα δεμένος μὲ τὸ τοπικόν καὶ τὴν μορφολογία προϊστορικῆς κατοικίας, συντόμως θὰ ἐξαφανισθῆ, καλυπτόμενος ἀπὸ τὰ σύγχρονα ὑλικά.

Προσπαθήσαμε μὲ τὸ σχέδιον 011 /Τομεύς Ι/ νὰ δεῖξωμεν τὸ πόσον ὁ βασικὸς πυρῆν τοῦ τύπου κατοικίας τοῦ Ὀμαλοῦ δύναται νὰ χρησιμεύσῃ εἰς τὰς συγχρόνους ἐγκαταστάσεις οἰκίσκων παραθερισμοῦ.



### 5.1.0 Ἀρχαιολογικά

Μή δυνάμενοι νά ἀναφερθῶμεν εἰς ἀρχαιολογική εὐρήματα, καίτοι ἡ ὕπαρξις των θεωρεῖται βεβαία /μορφολογία ἐδάφους, παραδόσεις, πληροφορίες/ θά περιορισθῶμεν εἰς τὰ σύγχρονα μνημεῖα.

### 5.1.1 Σύγχρονα Μνημεῖα


- Ὁ ναός Ἀγίων Θεοδώρων, στόν Σελινιώτικο γῦρο /ἀνεκαινίσθη προσφάτως.
- Ὁ ναός τοῦ Ἀγίου Παντελεήμονος
- Ὁ Πύργος μεταξύ Γωνιάς καί λόφου Χατζημιχάλη
- Ὁ λόφος ὅπου ἡ οἰκία καί ὁ τάφος τοῦ Χατζη-  
μιχάλη-Γιάνναρη μέ τίς γύρω κατοικίες.

τῆς Φάραγγος.

Ὅπως ἐλέχθη ἡ ἀποπεράτωσις τῆς ὁδοῦ αὐτῆς χαρακτηρίζεται ὡς ἄμεσος ἀναγκαιότης καθ' ὁδόν ἢ νῦν κατάστασις αὐτῆς ἀποτελεῖ ἕναν ἀπὸ τούς κυριωτέρους ἀνασταλτικούς παράγοντας ἐπισκέψεως τῆς Φάραγγος.



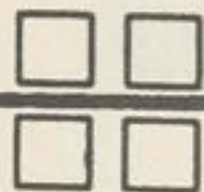
# ΠΙΣΑΜΑΡΙΑ



Τ Ο Φ Α Ρ Α Γ Γ Ι

Τ Η Σ Σ Α Μ Α Ρ Ι Α Σ

ΔΗΜΟΤΙΚΗ ΒΙΒΛΙΟΘΗΚΗ  
ΧΑΝΙΩΝ



Π Ε Ρ Ι Ε Χ Ο Μ Ε Ν Α

ΙΙ Τ Ο Μ Ε Υ Σ Μ Ε Λ Ε Τ Η Σ

200 Φ Υ Σ Ι Κ Α Δ Ε Δ Ο Μ Ε Ν Α

300 Δ Υ Ν Α Τ Ο Τ Η Τ Ε Σ  
ΠΑΡΑΓΩΓΙΚΗΣ ΑΝΑΠΤΥΞΕΩΣ

400 Θ Ι Κ Ι Σ Τ Ι Κ Α

500 Μ Ν Η Μ Ε Ι Α Τ Ε Χ Ν Η Σ

600 Δ Ι Α Φ Υ Λ Α Ε Ι Σ  
'ΦΥΣΙΚΟΥ ΚΑΙ ΙΣΤΟΡΙΚΟΥ ΠΛΟΥΤΟΥ

700 Κ Υ Κ Λ Ο Φ Ο Ρ Ι Α

800 Π Ρ Ο Τ Α Σ Ε Ι Σ  
,ΤΟΥΡΙΣΤΙΚΗΣ ΑΝΑΠΤΥΞΕΩΣ

900 Ο Ι Κ Ο Ν Ο Μ Ο Τ Ε Χ Ν Ι Κ Ε Σ  
ΕΠΙΠΤΩΣΕΙΣ

### 1.1.0 " Ένας είναι ο Φάραγγας "

Θά αποτελούσε κοινοτυπία νά εξάρωμεν τήν Φάραγγα τῆς Σαμαριάς. Στήν Ἑλλάδα δέν γνωρίζομεν ἄλλην φάραγγα/ὸ Βῆκος στήν Ἥπειρο, κοντά στό Μονοδένδρι, ἴσως νά μπορεῖ νά παραβληθῇ/ ἡ ὁποία νά παρουσιάζη τόσα ἐνδιαφέροντα.

Οἱ ἀνάλογες τῆς Εὐρώπης ἔχουν ἀξιοποιηθεῖ τουριστικῶς σέ τέτοιο βαθμό, ὥστε νά ἀπωλεσθῇ ὁ ἀρχικός των χαρακτήρ.

### 1.1.1 Χαρακτήρ

Μέλημα - Στόχος τῆς Μελέτης θά παραμείνει ἡ διατήρησις τοῦ χαρακτήρος τῆς Φάραγγος, κάθε δέ ἐπέμβασις θά πρέπει νά ὑποταχθῇ, πολλές φορές καί εἰς βάρος τῆς ἀνέσεως, εἰς τόν κανόνα αὐτόν : νά ταυτίζεται ἀπολύτως μέ τό τοπεῖον καί ἐπ' οὐδενί λόγῳ νά γίνεται ἀντιληπτή.

Κάθε ἀνθρώπινον ἔργον θά εἶναι δυστυχῶς κατώτερον τοῦ φυσικοῦ περιβάλλοντος.



### 1.1.2 Ζ ω ή

Ἡ ἐξακολούθησις καὶ ἡ τόνωσις τῆς ζωῆς / ἀνθρωπίνης, ζωϊκῆς καὶ φυτικῆς/ τῆς Φάραγγος, εἶναι ἀπολύτως ἀναγκαῖα διὰ νὰ μὴν μετατραπῆ εἰς ἀποστειρωμένον Ἐθνικὸν Ἄλσος καὶ μουσειακὸν περίπατον.

### 1.1.3 Μ ε λ έ τ η

Στόχος τῆς Μελέτης θά εἶναι : Διατήρησις τοῦ χαρακτή-  
ρος - τόνωσις τῆς ζωῆς καὶ σχετικὴ διευκόλυνσις τῆς ἐπι-  
σκέψεως.





Η ΠΥΛΗ ΑΠΟ ΤΟ ΠΑΡΑΓΓΙ

## 2.1.0 Ό ρ η

Παραθέτομεν πίνακα τῶν βασικῶν ἔδαφοπονικῶν μορφῶν τῆς Φάραγγος καί τῶν πέριξ αὐτῆς τμημάτων τοῦ Ἐθνικοῦ Δρυμοῦ, εἰς τό Σχ. 050.

Ἐπροσπαθήσαμεν ἐπίσης νά συγκεντρώσωμεν εἰς τά Σχ.050, 051, 052 τά κυριώτερα ὄρη καί κορυφάς πού τήν περιβάλλουν.

Τά στοιχεῖα αὐτά θά μᾶς ἐπιτρέψουν νά μελετήσωμεν δυνατοτήτας ἐκδρομικῶν κυκλωμάτων συνδιαζομένων μέ τήν Φάραγγα, καθώς καί τάς ἀναγκαῖας συνδέσεις τῆς Φάραγγος μέ τοῦς μελλοντικούς σταθμούς χιονοδρομιῶν.

## 2.1.1 Ἐ θ ν ι κ ὸ ς Δ ρ υ μ ὸ ς

/Σχ.052 Κλιμακίου ΥΠΑΚ Χανίων/.

Ἡ πρόσφατος δημιουργία τοῦ Ἐθνικοῦ Δρυμοῦ / Βασ. Διάταγμα ὑπ'ἀριθ.781/6-12-62, δημοσιευθέν εἰς τό ὑπ'αριθ. 200 τεῦχος Α τῆς ἀπό 20-11-62 Φ.Ε.Κ./, διέσωσεν τοῦς κρη-

τικούς αϊγάγρους καί μαζί μέ αὐτούς διεφύλαξεν τήν Φάραγγα ἀπό καταστρεπτικάς ἀνθρωπίνους ἐπεμβάσεις.

Πρωθεῖται ἤδη ἡ περίφραξις τοῦ Ἐθνικοῦ Δρυμοῦ, ἡ ὁποία ὅμως γεννᾷ πολλά προβλήματα ἐπικοινωνίας τῶν κατοίκων, φυλάξεως καί ἴσως ἀσφαλείας τῶν αϊγάγρων.

Ἐντός τοῦ Δρυμοῦ / Πυρῆν 48.500 Στρ./ ζοῦν κατά τούς ὑπολογισμούς τῶν κατοίκων περί τά 300 Ἄγρίμια, οἱ δέ ἐκτός τοῦ Δρυμοῦ αϊγάγροι ὑπολογίζονται εἰς 700.

Μέριμνα πρέπει νά ληφθῆ καί διά τούς ἐκτός τοῦ Δρυμοῦ Αἰγάγρους. Ὁ προτεινόμενος ἐμπλουτισμός τῶν πηγῶν, ὑπό τήν προϋπόθεσιν ἡ ἐπέμβασις νά εἶναι ἄκρως διακριτική, εἶναι ἤδη ἓνα μέτρον ὑπέρ τῶν σπανιωτάτων αὐτῶν ζώων.

Ἐκτός τούτου, δύνανται νά ὀργανωθῶν μικρά ἐκτροφεῖα. Ἀπαραίτητος εἶναι ἐπίσης ἡ περισυλλογή τῶν ἀγρίων αϊγῶν, αἱ ὁποῖαι διασταυρούμεναι μετά τῶν αϊγάγρων, νοθεύουν τό εἶδος.

#### 2.1.2 Ἐπέκτασις Δρυμοῦ

Διά τούς ὡς ἄνω λόγους συνηγοροῦμεν θερμῶς μέ τήν πρότασιν ΥΠΙΑΚ Χανίων, ὅπως ἐπεκταθῆ καί μάλιστα ὀλοκληρωθῆ ὁ Δρυμός, ὡς αὕτη ἐπρογραμματίσεν τάς φάσεις τῆς ἀπαλλοτριώσεως. Διά τοῦ τρόπου αὐτοῦ θά ἐξασφαλίσωμεν τόν φυσικόν βιότοπον τοῦ αϊγάγρου, θά ἀποκτήσωμεν γῆν πρός τουριστικήν ἐκμετάλλευσιν εἰς χαμηλοτάτας τιμάς /Γυαλός Ἀγίας Ρουμέλης/, ἐνῶ συγχρόνως θά δωρήσωμεν εἰς τήν Κρήτην ἓναν ἐντυπωσιακόν ἀποθέτην ἐνδιαφερόντων ἐκμεταλλευσίμων καθ' ὅλους τούς 12 μήνας τοῦ ἔτους, μοναδικούς εἰς ὅλην τήν Εὐρώπην.

### 2.1.3 Π ε ρ ί φ ρ α ξ ι ς κ α ί ό ρ ο σ ή μ α ν σ ι ς

Ός ήδη ανέφερθη, ή αποφασισθείσα περίφραξις του Δρυμοῦ ἐμπεριέχει πολλούς κινδύνους διά τούς αἰγάγρους καί ἐνδέχεται νά δημιουργήσῃ προβλήματα ἐπικοινωνίας μεταξύ τῶν οἰκισμῶν / Ἅγιος Ἰωάννης - Σαμαριά /.

Συνηγοροῦμεν ὅθεν ὑπέρ του εὐκολωτέρου μέτρου προσωρινῆς ὁροσημάνσεως του Δρυμοῦ, ἐλπίζοντες εἰς τήν προσεχῆ ἐπέκτασιν καί ὀλοκλήρωσιν του.

### 2.1.4 Φ ύ λ α ξ ι ς Δ ρ υ μ ο ῦ


Ὁ Δρυμός πρέπει νά προστατευθῆ ἀπό τήν παράνομον ὑλοτομίαν, θήραν, κινδύνους πυρκαϊᾶς κυρίως κατά τούς θερινούς μήνας.

Ἐξ ἴσου σοβαράν προστασίαν χρειάζεται ἀπό τούς ἐπισκέπτας, κυρίως εἰς ὅτι ἀφορᾷ τά ἀπορρίματα, ὑπόλοιπα τροφῶν, ρύπανσιν τῶν πηγῶν, κλπ., κλπ.

Εἶναι ἀπαραίτητος, ὡς ήδη ἔχει προταθεῖ /Μελέτη Μεταξᾶ, Μπλέτα/ ή δημιουργία Παρατηρητηρίων, ὁ διορισμός Ἀρχηγοῦ Δρυμοῦ καί οἱ ἀναγκαῖοι Δασοφύλακες καί Δασοπαρατηρηταί, διότι οἱ δύο Δασοφύλακες Ἀγίας Ρουμέλης, οὐδόπως ἐπαρκοῦν καί οὔτε καλύπτουν τάς αὐξανόμενας ἀνάγκας καί κινδύνους του Δρυμοῦ.

Σ Α Μ Α Ρ Ι Α

1. ΤΟ ΦΑΡΑΓΓΙ ΚΟΝΤΑ ΣΤΟΝ ΟΙΚΙΣΜΟ  
2. Ο ΒΡΑΧΟΣ ΤΟΥ ΑΓ. ΓΕΩΡΓΙΟΥ



3. ΤΟ ΛΙΝΟΣΕΛΙ  
4. ΠΑΡΥΦΗ ΒΡΑΧΩΝ  
ΚΟΝΤΑ ΣΤΙΣ ΠΟΡΤΕΣ



#### 2.1.5 Δ ά σ η

Μέ τήν χλωρίδα τής Φάραγγος ἔχουν ἀσχοληθεῖ ἰδιαιτέ-  
ρως, εἰς ἀξιολόγους Μελέτας, οἱ κκ. Μπλέτας καί Μεταξᾶς.  
Προτιθέμεθα κατά τό Β' Στάδιον τής παρούσης Μελέτης νά ζη-  
τήσωμεν τήν συνεργασίαν τῶν κκ. Μελετητῶν διά τήν ἀναδά-  
σωσιν, ἐμπλουτισμόν καί πλήρη ἀξιοποίησιν τοῦ φυτικοῦ πλού-  
του τής Φάραγγος.

#### 2.1.6 Χ ε ι μ ε ρ ι ν ὀ ς Τ ο υ ρ ι σ μ ὀ ς

Ἡ βεβαία ἀνάπτυξις τοῦ χειμερινοῦ τουρισμοῦ εἰς τήν  
περιοχήν, μᾶς ἐπιβάλλει νά θέσωμεν τό πρόβλημα συνδέσεως  
τής Φάραγγος καί εἰδικά τοῦ οἰκισμοῦ τής Σαμαριάς μέ τά  
χιονοδρομικά πεδία στίς Μαδάρες /βλ.Κεφ.7.0.0 Κυκλοφορία/.

#### 2.1.7 Σ π ή λ α ι α

Τά πλέον σημαντικά εἶναι ὁ "Δαιμονόσπηλιος" καί πιθα-  
νῶς οἱ "Τρυῖπες Ἀέρα" πρίν ἀπό τόν Ἀφέντη Χριστό.

Πολλά ὅμως ἄλλα σπήλαια ἀνεξερεύνητα καί δυσκολοπρό-  
σιτα ὑπάρχουν στήν Φάραγγα. Τά πιδ πολλά ἀποτελοῦν φυσικό  
καταφύγιον τῶν Ἀγριμιῶν.

## 2.1.8 Ρεύματα

---

Ρεύματα είναι φυσικά δλες οί κλιτύες τών γύρω από τήν Φάραγγα 'Ορέων καί αί σχισμαί τών βράχων πού έκχέουν δλατά δμβρια ύδατα μέσα είς τήν Φάραγγα.

Τά σημαντικώτερα συνεκεντρώθησαν είς τά Σχ. 050, 051.

## 2.1.9 Πηγαι

---

Αί κυριώτεραι πηγαί τής Φάραγγος σημειώνονται είς τόν Χάρτην. Πολλάί είναι μόνον έποχιακαί, άλλαι συνεχούς ροής.

"Οσαι πηγαί εύρισκονται έπάνω είς τόν κεντρικόν πεζόδρομον ή πλησίον αυτού, πρέπει νά εμπλουτισθοῦν καί νά οργανωθοῦν ώς στάσεις.

'Αναφέρομεν τίς κυριώτερες από Ευλόσκαλον είς 'Αγίαν Ρουμέλην καί σημειώνομεν μέ ☆ δσες θεωρούμεν ότι είναι άναγκαῖον νά διαρρυθμισθοῦν :

1. ☆ Νεροῦλι ή Νερούτσικο. 6 πηγαί στά Ποτηστήρια.
2. Ληνοσέλλι, μέχρι 'Αγίου Νικολάου.  
"Άλλες δύο πηγές στό Σαπημένο καί τό Λουτσό Νερό στό Βολακιά.
3. ☆ Νερό 'Αγίου Νικολάου. 2 πηγαί, πιθανώς από Ληνοσέλλι καί από Ποριά.
4. Δύο πηγαί μεταξύ 'Αγίου Νικολάου καί οίκισμοῦ Σαμαριᾶς.



5. Μία πηγή στὸν Καλόκαμπον.

6. ☆ Δύο πηγαὶ στὴν περιοχή τοῦ οἰκισμοῦ Σαμαριάς.

7. ☆ Ἡ "Συκιᾶ".

8. ☆ Τὰ Κεφαλοβρύσια, πού εἶναι καί ἡ σημαντικώτερη.

9. Μία πηγή μεταξύ Καφαλομοῦρα καί Ἀγίας Ρουμέλης, τὸ "Νερό Ζαράνη".

Εἰς τὸ σημεῖον αὐτό ἄς σημειώσωμεν ὅτι, νερό μέ συνεχῆ ροήν συναντᾷ ὁ κεντρικὸς πεζόδρομος στὸ "Νερούτσικο", εἰς μισῆς ὥρας ἀπόστασιν ἀπὸ τὸ Ξυλόσκαλον. Τὸ ἀκολουθεῖ περὶ-που 25 λεπτά μετὰ τὸν Ἅγιο Νικόλαο, ὅπου καί χάνεται.

Τὸ ξαναβρίσκει χαμηλότερα, στὸν οἰκισμό Σαμαριάς, ὅπου ἡ ἐκτελουμένη πρόχειρος ὑδραυλική ἐγκατάστασις ἐμπεριέχει ὄλους τοὺς γνωστοὺς κινδύνους.

Τέλος ἐμφανίζεται καί πάλιν στὰ "Κεφαλοβρύσια", ἀπὸ ὅπου ἡ ροή του συνεχίζεται ἀδιάκοπη μέχρι τὴν Ἀγία Ρουμέλη.

Πιθανόν, ρυθμιζομένων τῶν πηγῶν καταλλήλως, νά καταστῆ ἡ ροή συνεχῆς καθ' ὅλον τὸ μῆκος τῆς Φάραγγος.

2.2.0 Βραχώδης κατακόρυφος παρυφή  
Πρανῆ

Μετὰ τὸν οἰκισμό τῆς Σαμαριάς ὁ πεζόδρομος διέρχεται μέσα στὴν κοίτην τοῦ ποταμοῦ καί ὀλίγον κατόπιν μεταξύ κατακορύφων βραχωδῶν παρυφῶν λείας ἐπιφανείας / Πόρτες ἢ Σιδηρό-πορτες ἢ Πόρτες τῆς Σαμαριάς, πρόκειται κυρίως γιὰ τρεῖς Πόρτες /.

Σ Α Μ Α Ρ Ι Α  

---

Ο Ι Π Ο Ρ Τ Ε Σ



## ΠΑΡΑΓΩΓΙΚΗΣ ΑΝΑΠΤΥΞΕΩΣ

Ούδεμίαν άλλην δυνάμεθα νά προβλέψωμεν πλήν τῆς Τουριστικῆς τοιαύτης.

Ἡ μηδαμινή ἐκμετάλλευσις τῶν σχεδόν ἀνυπάρκτων καλλιεργησίμων γαιῶν /παρά τόν οἰκισμόν/ μαζί μέ τήν μικράν ἐλαιοκομίαν καί μελισσοκομίαν πρέπει νά συνεχισθῆ ὑπό τῶν κατοίκων τῆς Ἀγίας Ρουμέλης διά νά μήν ἐρημώσῃ τό Φαράγγι ἀπό ἀνθρωπίνην παρουσίαν.


Εἰς τήν παράγραφο αὐτήν ἄς σημειωθῆ καί τό πρόβλημα τῆς περισυλλογῆς τῶν αἰγῶν /ἀγροκάτσικα/ πού ζοῦν ἐλεύθερα στίς παρυφές καί στό Φαράγγι, περισυλλογή χρήσιμος καί σχετικῶς προσοδοφόρος.

Ἄς σημειωθῆ ἐπίσης καί πάλιν ὅτι σκοπός τῆς παρούσης Μελέτης δέν θά γίνῃ ποτέ ἡ ἀπομόνωσις τῶν κατοίκων ἀπό τόν χῶρο των διότι εἶναι ἀντινομία νά ὀμιλῶμεν περὶ ἀναπτύξεως ἄνευ τῆς συμβολῆς τῶν κατοίκων καί οὐτοπία νά χωρίσωμεν τούς Σφακιανούς ἀπό τό "Φάραγγά" των. Ἐνα ἀπό τά δύο στοιχεῖα θά ἀπωλεσθῆ.

θά επανέλθωμεν εἰς τό κεφάλαιον "Κυκλοφορία"/7.0.0/  
ἐπί τοῦ προβλήματος πού δημιουργεῖ ὁ πεζόδρομος αὐτός.

Ἐπί τοῦδε ὁμῶς θέτομεν τό περίπλοκον αὐτό θέμα,  
διότι οὐδεμία μέχρι σήμερον προταθεῖσα λύσις διά τήν δι-  
όδον τοῦ πεζοδρόμου ἀπό τῆς "Πόρτες" Σαμαριάς μπορεῖ νά  
θεωρηθῆ ἔξυπηρετοῦσα τούς πεζοπόρους καί παράλληλα σεβο-  
μένη τό τοπίον.





▲ Ε Ρ Ε Ι Π Ι Ο



▲ Η Ρ Α Σ Ο Τ Ρ Ι Β Η



▲ Τ Ο Κ Α Τ Ω Χ Ω Ρ Ι Ο

▼ Κ Α Τ Ο Ι Κ Ι Ε Σ



▼ Η Γ Ε Φ Ϊ Υ Ρ Α

Σ Α Μ Α Ρ Ι Α

Ο Ι Κ Ι Σ Μ Ο Σ

- 1.— ΣΟΦΑΣ ΣΤΟ ΣΠΙΤΙ ΔΕΣΠ. ΒΙΓΛΗ
- 2.— ΣΠΙΤΙ ΤΗΣ ΔΕΣΠΟΙΝ. ΒΙΓΛΗ
- 3.— ΤΟ ΣΠΙΤΙ ΚΑΙ Η ΚΑΜΙΝΑΔΑ ΤΩΝ ΚΑΛΟΓΕΡΑΚΗΔΩΝ
- 4.— ΠΑΡΑΔΕΙΓΜΑ ΤΟΙΧΟΠΟΙΪΑΣ
- 5.— Λ Ύ Χ Ν Ο Σ Τ Α Τ Η Σ



1 ▲



2 ▲




3 ▼

4



5



#### 4.1.0 Δ ι ά ρ θ ρ ω σ ι ς Ο ἰ κ ι σ μ ῶ ν

Σ α μ α ρ ι ᾶ ς Ἀ γ. Ρ ο υ μ ἑ λ η ς

Οἱ οἰκισμοί αὐτοί εἶναι ἀπόλυτα συνδεδεμένοι μέ τό Φαράγγι. Ἡ τοποθέτησις, ὁ χῶρος, ἡ δομή καί τῶν δύο, μᾶς περὶ θεί ὅτι εἶναι ἀρχαιότατοι.

#### 4.1.1 Ο ἰ κ ι σ μ ὸ ς Σ α μ α ρ ι ᾶ ς

Ἀθέατος μέχρι τῆς τελευταίας στιγμῆς ἀπό τόν πεζόδρομο, εἶναι τοποθετημένος μέσα εἰς κοίλωμα τῶν παρυφῶν σχεδόν ἐπίπεδον /μήκους περίπου 250 M καί μέσου πλάτους περί τά 100 M. Εἰς τήν δυτικήν του πλευράν ὁ οἰκισμός προστατεύεται ἀπό τό ρεῦμα.

Παρ' ὄλην τήν στενότητα τοῦ χώρου καί ἐδῶ ἐπικρατεῖ τό ἐλεύθερον καί τελείως διεσπαρμένον οἰκοδομικόν σύστημα /Σχ. 055/.

Λίγο πιδ χαμηλά καί νοτίως βρίσκονται τά ἔρείπια τοῦ "Κάτω Χωριοῦ", λείψανα τοῦ πρώτου οἰκισμοῦ, ὀλιγώτερον

προστατευμένου από τό σημερινό χωριό.

Ἡ Σαμαριά ἐγκατελήφθη πρό ἔτους καί ἀπό τόν τελευ-  
ταῖο της κάτοικο / Ἐθνικός Δρυμός - πλήρης ἀδυναμία ζωῆς/.

#### 4.1.2 Οἰκισμός Ἀγίας Ρουμέλης

Τό 1962 : κάτοικοι 195, τό 1967 : 23 οἰκογένειες -  
92 κάτοικοι, οἱ δύο προερχόμενοι ἀπό τήν ἐγκαταληφθεῖσαν  
Σαμαριά.

Ἐξ ἴσου ὀργανικά δεμένος μέ τό Φαράγγι, ἀκολουθεῖ  
τήν ροή του καί εἶναι κατανεμημένος στίς κλασσικές "γειτω-  
νιές" /Σχ. 057/ τῶν σφακιανῶν οἰκισμῶν.

Ὅλες οἱ γειτωνιές ὅμως εἶναι γραμμικῆς ἀναπτύ-  
ξεως καί ἀκολουθοῦν τήν δυτικὴν ὁχθὴν /ἐκτός ἀπό τήν  
"Πέρα Μπάντα"/ τοῦ ρεύματος, καί εἶναι <sup>δέν</sup> περιφερειακοί ὅπως  
οἱ οἰκισμοί τῶν ὄροπεδίων.

Πολύ πιό πρόσφατη εἶναι ἡ συνοικία "Γυαλός" στήν  
Ἀκτὴ καί ἀπέχει 20' ἀπό τόν κύριο οἰκισμό "Μέσα Ἀγία  
Ρουμέλη", ἄν καί στό Γυαλό βρῖσκονται τὰ λείψανα τῆς ἀρχαίας  
πόλεως.

#### 4.1.3 Κίνησις πληθυσμοῦ

Ἡ φυσική ἱστορική κίνησις προστασίας Γυαλός / Τάρρα /  
- ἀρχές Φαραγγιοῦ / Μέσα Ἀγία Ρουμέλη / - Φαράγγι /



Κάτω Χωριό / - Σαμαριά, συντελεῖται σήμερα κατά τήν ἀντι-  
θετον φοράν : Σαμαριά - Γυαλός.

#### 4.1.4 Μορφολογία Κατοικίας

A Στόν μέν οἰκισμὸν Σαμαριάς ἡ τυπική ἢ κλασσική μορφή τοῦ σφακιανοῦ σπιτιοῦ εὐρίσκεται κατά τήν ἐντύπωσιν μας πλησιέστερα πρὸς τὸν τύπον κατοικίας τῆς παραθαλασσίας Ζώνης, παρά πρὸς τήν μορφήν τοῦ κλασσικοῦ πλατυμέτρου κα-  
μαρωτοῦ μονόσπιτου /Καλλικράτης, Γωνί, ὄρεινές κατασκευές.

Δέν μᾶς ἐδόθη εὐκαιρία νά μελετήσωμεν τὰ ἐρεῖπια τοῦ "Κάτω Χωριῶ", προφανῶς πρώτης οἰκιστικῆς μονάδος ἐντός τῆς Φάραγγος, ἀλλά παραμένωμεν μέ τήν σαφῆ ἐντύπωσιν ὅτι, εἰς τὰ μορφολογικά σφακιανά στοιχεῖα τοῦ σημερινοῦ οἰκισμοῦ, ἀναμιγνύονται καί ἐπήλιδες μορφές, πιθανῶς προερχόμεναι ἀπό τὰ "μιτᾶτα" τοῦ Ὀμαλοῦ.

B Στόν οἰκισμὸν Ἀγίας Ρουμέλης ἡ ἐπικρατοῦσα μορφή κατοικίας γίνεται πιδ γνῶριμη : εἶναι τό ἐξελιγμένο πλατυμέτρο σπίτι, συνήθως διόροφον μέ ξεχωριστή "καμινάδα" /μαγειρεῖον/ καί ἐσωτερική κλίμακα ἐπικοινωνίας μέ τὸν ὄροφο.

Τό παρατιθέμενο σπίτι τοῦ Π. Μαρινάκη /Σχ. 060-061/ πλησιάζει πολὺ στή μορφή τό μπροσγυαλίτικο σπίτι τῆς Χώρας μέ πολλά ὅμως, ὅπως εἶναι φυσικό, στοιχεῖα ὄρεινῆς τραχείας καταγωγῆς / Ἅγιος Ἰωάννης - Ἀνώπολις/.

#### 4.1.5 ΟΙΚΟΔΟΜΙΚΟΣ ΚΑΝΟΝΙΣΜΟΣ

##### α/ Οίκισμοῦ Σαμαριᾶς

Δέν γεννᾶται θέμα μελέτης οἰκοδομικοῦ Κανονισμοῦ ἢ ρυθμιστικοῦ Σχεδίου. Οἱ προτάσεις εἶναι ὅλες δεσμευτικές /Βλ. Κεφ. 800/, ἐφ' ὅσον δέ ὁ οἰκισμός ἀνήκει εἰς τό Δημόσιον, ὁ ἔλεγχος τῶν προτάσεων καί πιθανῶν ἐφαρμογῶν αὐτῶν εἶναι τῆς δικαιοδοσίας τοῦ ἀρμοδίου φορέως τῆς Μελέτης.

Ἔνας πρέπει νά εἶναι ὁ στόχος τῆς Μελέτης, ἡ διατήρησις τῆς μορφῆς κάθε κατοικίας /12 περίπου/ καί τοῦ γενικοῦ χαρακτήρος τοῦ οἰκισμοῦ.

Μέ τό Σχέδιον 056, ὑποβάλλομεν τάς γενικάς προτάσεις διά τήν βελτίωσιν καί χρησιμοποίησιν τοῦ οἰκισμοῦ.

#### 4.1.6 ΟΙΚΟΔΟΜΙΚΟΣ ΚΑΝΟΝΙΣΜΟΣ

##### β/ Οίκισμοῦ Ἀγίας Ρουμέλης

Ἐάν μὲν ἐπιτευχθῇ ἡ ὀλοκλήρωσις τοῦ Ἐθνικοῦ Δρυμοῦ, αὐτομάτως ἡ περίπτωσις τοῦ οἰκισμοῦ τῆς Σαμαριᾶς θά ἰσχύσῃ καί γιά τήν Ἀγία Ρουμέλη.

Ἡ βασική διαφορά θά ἔγκειται εἰς τό ὅτι τά πολύμορφα καί μοναδικά στοιχεῖα πού συγκεντρώνει ἡ περιοχὴ /εἴσοδος τῆς Φάραγγος, εὐκολοανάπτυκτο πράσινο, ἐνδιαφέρων οἰκισμός, ἔντονος ἀνθρωπίνη παρουσία, ἀρχαιολογικοί χῶροι καί τέλος τό θαλάσσιον στοιχεῖον / δύνανται νά συντελέσουν ἀποφασιστικῶς εἰς μίαν ταχείαν ἀνάπτυξιν καί νά ἐξυπηρετήσουν εὐκολώτατα ὁποιονδήποτε ἐπένδυσιν μέ τήν ἀπαραίτητον πάντως προϋπόθεσιν τῆς ἐπιλύσεως τῶν θεμάτων τῆς

άμεσου αναγκαιότητας.

Ειδικώς διά τόν οίκοδομικόν Κανονισμόν τοῦ οίκισμοῦ θά ἰσχύσουν οἱ ἴδιοι κανόνες μέ τούς τοῦ γενικοῦ οίκοδομικοῦ Κανονισμοῦ ὀλοκλήρου τῆς Ἐπαρχίας.

#### 4.1.7 Π ρ ό τ α σ ι ς Ζ ω ν ῶ ν

Μέ τά Σχέδια 058-059 ὑποβάλλομεν γενικήν πρότασιν καθορισμοῦ Ζωνῶν χρήσεως ἐδάφους.

#### 4.1.8 Ἀ ν α δ ι ά ρ θ ρ ω σ ι ς Ο ἰ κ ι σ μ ο ῦ

Τό κύριον οίκιστικόν πρόβλημα εἶναι ἡ προσπάθεια μελετηθείσης ἤδη μεταφορᾶς τοῦ οίκισμοῦ "Μέσα Ἀγίας Ρουμέλης" εἰς τήν συνοικίαν "Γυαλός".

Προβλέπεται ὑπό τῆς Μελέτης ἡ κατασκευή ἐντός τῆς ἐπιλεγείσης περιοχῆς /Σχ. 058/33 οίκιων δι' ἐγκατάστασιν τῶν κατοίκων τῆς "Μέσα Ἀγίας Ρουμέλης".

Ἡ Μελέτη ἔχει ἐκπονηθῆ ὑπό τοῦ γνωστοῦ μελετητοῦ τῆς περιοχῆς Νομομηχανικοῦ καί συγγραφέως κ. Κώστα Λασσιθιωτάκη.

Προτείνομεν ὅπως ἡ Ζώνη αὐτή ἐγκαταστάσεως μεταφερθῆ ἀνατολικώτερον, ἀφεθῆ δέ ἐλευθέρα ἡ περιοχή /μέγα μέρος προσώπου θαλάσσης/ πρός χρήσιν ἐγκαταστάσεως Τουριστικῆς Μονάδος.

Πιστεύομεν ὅτι ἡ ἐκλογή αὐτῆς τῆς θέσεως παρουσιάζει τά ἑξῆς πλεονεκτήματα :

1. Τήν τοποθέτησιν τῆς νέας οἰκιστικῆς Μονάδος εἰς τήν προέκτασιν τοῦ φυσικοῦ της ἄξονος τῆς Φάραγγος.

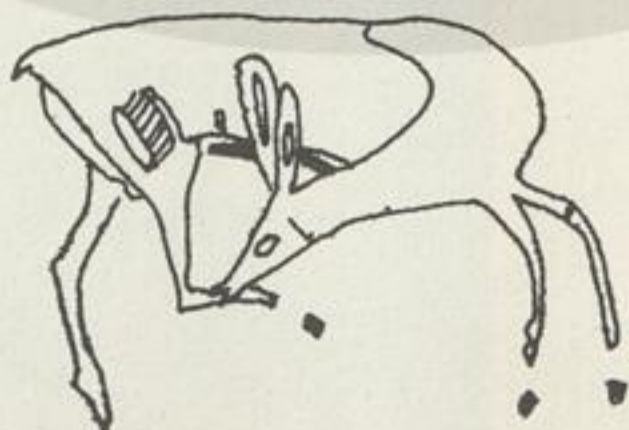
2. Τήν σύγχρονον συνέχισιν τῆς οἰκιστικῆς δομῆς /παρόχθιος ἀνάπτυξις/.


3. Τήν δυνατότητα ἀναπτύξεως πρασίνου.

4. Τήν ἀπελευθέρωσιν τοῦ Μετώπου θαλάσσης καί περιφρούρησιν τῆς ἀκτῆς.

5. Τήν ἐγγραφὴν τῆς τουριστικῆς ἐγκαταστάσεως εἰς ἓν σύνολον μέ τόν οἰκισμόν /χωριό/.

Ἐλπίζομεν ὅτι ἡ ὀρθολογιστικὴ καί σύμφωνος ἐκτέλεσις τοῦ Ἔργου θά ἐπιτρέψῃ τήν τόνωσιν /ἔστω καί ἐποχιακῶς/ τοῦ πληθυσμοῦ, ὁ ἀριθμὸς τοῦ ὁποῦ ἦνθεξε εἰς τὸ πέρασμα τῶν αἰώνων καί κινδυνεύει νά ἀφανισθῇ εἰς τὸ ἄμεσον μέλλον.





# ΑΓΙΑ ΡΟΥΜΕΛΗ


1 ΚΑΤΟΙΚΙΕΣ ΣΤΗΝ ΠΕΡΑ ΠΑΝΤΑ

2 ΛΕΠΤΟΜΕΡΕΙΕΣ ΚΑΤΑΣΚΕΥΗΣ  
(ΚΑΒΑΛΑΡΙΔΕΣ)

3 ΛΕΠΤΟΜΕΡΕΙΕΣ ΚΑΤΑΣΚΕΥΗΣ  
ΜΑΤΖΙΠΕΤΙΑ (ΑΚΡΟΔΟΜΑΤΑ)

4 ΕΡΕΙΠΙΑ ΣΤΗΝ ΚΑΤΩ ΓΕΙΤΟΝΙΑ

5 ΑΔΕΛΦΟΜΟΙΡΑ ΜΑΡΙΝΑΚΗ



Φυσικός δρόμος επικοινωνίας της 'Επαρχίας με την βόρειον ακτήν της Κρήτης, από πανάρχαιες εποχές, τό Φαράγγι σώζει ίχνη όλων τῶν περιόδων της μακρᾶς του 'Ιστορίας.

5.1.0

Ἀ ρ χ α ι ο λ ο γ ι κ ᾶ

Σ ύ ν ο ψ ι ς - Σ υ μ π έ ρ α σ μ α

1. Κάτω από τόν Γαλάτη/ἀπέναντι από τόν "Άγιο Νικόλαο καί από τήν Σαμαριά/ διακρίνονται ἐρείπια διαφόρων ἐποχῶν, κυρίως ρωμαϊκά καί βυζαντινά. Ἡ ταύτισις των εἶναι προβληματική καί παραμένει ὑπόθεσις ἢ τοποθέτησις στό σημεῖον αὐτό τῆς ἀρχαίας πόλεως Καίνῳ ἢ τοῦ Μαντείου τοῦ 'Απόλλωνος.
2. Πιθανή θέσις Μαντείου πλησίον τοῦ ναΐδρου 'Αφέντη Χριστοῦ, εἰς τό σημεῖον ὅπου κρῦα ρεύματα ἀέρος ἀναδεύουν ἀπό ρωγμές βράχων.

● 3. Είς Αγίαν Ρουμέλην :

α. Νεκροταφείον κλασσικῆς - ρωμαϊκῆς ἐποχῆς / 5<sup>ος</sup> π.Χ. αἰ. - 5<sup>ος</sup> μ.Χ.αἰ./, εἰς τὴν θέσιν Ἀζοῦρομοῦρι, στὴν ἀνατολικὴν ὄχθη τῶν ἐκβολῶν τοῦ ποταμοῦ. Πλησίον καὶ παρὰ τὴν παραλίαν, ρωμαϊκὴ οἰκία.

β. Δάπεδα, μωσαϊκὰ καὶ ἀρχιτεκτονικὰ μέλη ἀρχαίου ναοῦ / Ἀρτέμιδος ἢ Ἀπόλλωνος / εἰς τὸν ναὸν Κοιμήσεως Θεοτόκου.

γ. Ἐρείπια τῆς ἀρχαίας σημαντικῆς πόλεως Τάρρας κατεσπαρμένα ἐντὸς τοῦ οἰκισμοῦ, κυρίως εἰς τὴν συνοικίαν "Γυαλοῦ".

Προτείνεται ἡ ἐξερεύνησις τῆς ἀρχαίας πόλεως εἰς μεγαλυτέραν κλίμακα καθὼς καὶ ἡ ὀργάνωσις τοῦ Ἀρχαιολογικοῦ Χώρου Ἀγίας Ρουμέλης / ἀνασκαφή, ἀναστήλωσις, περίφραξις/.

Οἱ πιθανότατες ἀρχαιολογικῶν εὐρημάτων εἶναι μεγαλύτερες εἰς τὴν θέσιν τοῦ ἀρχαίου Νεκροταφείου καὶ εἰς τὴν συνοικίαν "Γυαλός".

5.1.1 Οἱ Ἐκκλησιεὶς Φάραγγος

Μέσα στὴν Φάραγγα ὑπάρχουν οἱ παρακάτω ἐκκλησιεὶς :

1. Ἀγίου Νικολάου

Σοφὰ τοποθετημένη, χρησιμεύει ὡς καταφύγιον εἰς "ἀγριμολόγους", βοσκούς καὶ τώρα ὅπως

ΔΗΜΟΤΙΚΗ ΒΙΒΛΙΟΘΗΚΗ ΧΑΝΙΩΝ

ΠΙ Σ Α Μ Α Ρ Ι Α

ΑΡ.ΣΧ. 16 - Σ. 4 - 053

---

ΣΑΜΑΡΙΑ ΦΑΡΑΓΓΙ : ΟΙ ΕΚΚΛΗΣΙΕΣ







Ο ΝΑΟΣ ΑΓΙΟΥ ΝΙΚΟΛΑΟΥ • ΚΑΤΟΨΙΣ — ΟΨΙΣ

Ο ΝΑΟΣ ΟΣΙΑΣ ΜΑΡΙΑΣ



Ο ΝΑΟΣ ΧΡΙΣΤΟΥ





ΙΙ Σ Α Μ Α Ρ Ι Α

ΑΡ.ΣΧ. 17 - Σ. 5 - 054

ΣΑΜΑΡΙΑ ΦΑΡΑΓΓΙ : 1. ΓΕΝΙΚΟΝ ΤΟΠΟΓΡΑΦΙΚΟΝ  
2. ΕΚΚΛΗΣΙΑ ΑΓ.ΓΕΩΡΓΙΟΥ



ΔΙΕΥΡΥΝΣΙΣ ΦΑΡΑΓΓΙΟΥ ΣΤΟΝ ΟΙΚΙΣΜΟ ΤΗΣ ΣΑΜΑΡΙΑΣ

ΛΑΟΣ ΤΟΥ ΑΓΓΕΩΡΓΙΟΥ ΚΑΙ Ο ΕΛΑΙΩΝΑΣ ΜΠΑΙΝΟΝΤΑΣ ΣΤΟ ΧΩΡΙΟ



καί πάντοτε, ὡς τόπος συγκεντρώσεως ἀγριοκατσικιῶν. Ὁ ναός χρειάζεται πολύ μικρή επέμβασιν : περίβολος, πεζοῦλες, μονοπάτι καί ἐργασίες συντηρήσεως.

● Παρά τόν οἰκισμὸν Σαμαριάς :

2. "Αγιος Γεώργιος /Σχ.054/

Τακτοποιήσις τῆς προσβάσεως, περίβολος καί ἐργασίαι συντηρήσεως. Παρουσιάζει πολύ ἐνδιαφέρον καί ἔχει ὠραιοτάτη θέα.

3. Χριστός

Σχεδόν ἐπὶ τοῦ κεντρικοῦ πεζοδρομοῦ . Ἔργασίαι συντηρήσεως καί περίβολος.

4. Ὁσία Μαρία

Ἡ μόνη ἐκκλησία τοῦ 14<sup>ου</sup> αἰ. /χάραγμα 1379 στὸ ὑπέρθυρον/, τοιχογραφίαι πιθανόν τοῦ 18<sup>ου</sup> αἰ. Ἐνετικόν κτῖσμα, ἡ Ὁσία Μαρία - Σιά Μαριά - Σαμαριά, ἔδωσε τὸ ὄνομά της στὸν οἰκισμὸ.

Θά πρέπει νά ὀργανωθῇ πρόσβασις, διότι ὁ ναός εἶναι κτισμένος ἐπάνω σέ "χαλασέ", νά δημιουργηθῇ προαύλιον καί κυρίως νά ἐπισκευασθῇ ἡ σκεπή καί νά ληφθῇ μέριμνα διὰ τίς τοιχογραφίες.

Μεταξύ οίκισμοῦ Σαμαριάς καὶ Ἀγίας Ρουμέλης :

5. Ἀφέντης Χριστός

Κειμένη μέσα εἰς μίαν ἄλλην φυσικὴν διάπλασιν, ἡ ἐκκλησία κατέχει εἰς τὴν ἔξοδον τῆς Φάραγγος τὴν ἀντίστοιχον θέσιν τοῦ Ἀγ. Νικολάου εἰς τὴν εἴσοδόν της.

Προσφέρεται διὰ δημιουργίαν στάσεως /περίβολος καὶ πάγκοι/. Ἡ πρόσφατος ἀνακαίνησις κατέστρεψε τελείως τὸν χαρακτήρα της.

5.1.2 Ἐκκλησίες Ἀγίας Ρουμέλης

Ἐκτός τῶν ἐντός τῆς Φάραγγος κειμένων ἐκκλησιῶν, εἰς τὴν Ἐνορίαν Ἀγίας Ρουμέλης ὑπάγονται καὶ οἱ ἑξῆς :


1. Ἀγία Ζώνη . Σπήλαιον - ἱερός τόπος.
2. Ἅγιος Γεώργιος, νοτίως Ἀγ. Ζώνης.
3. Ἀγία Παρασκευή, δυτικῶς Ἀγ. Γεωργίου.
4. Ἅγιος Ἀντώνιος, ἐντός σπηλαίου.
5. Ἀγία Τριάς. Μητρόπολις - Νεκροταφεῖον.
6. Κοίμησις Θεοτόκου "Γυαλοῦ", 16<sup>ου</sup> αἰ.

ὑπό τοῦ ἱερέως Ἀγίας Ρουμέλης λειτουργοῦνται ἐπίσης καὶ οἱ ἀκόλουθοι ναοί :

Ἅγιος Νικόλαος Τρυπητῆς.

Προφήτης Ἠλίας, εἰς τὰ σύνορα Σελίνου

Ἅγιος Παῦλος, Κοινότης Ἀγίου Ἰωάννου.



Π Ι Σ Α Μ Α Ρ Ι Α

ΑΡ.ΣΧ. 27 - Σ. 15 - 064


---

ΑΓΙΑ ΡΟΥΜΕΛΗ : ΓΥΑΛΟΣ - ΚΟΙΜΗΣΙΣ ΘΕΟΤΟΚΟΥ

ΓΙΑ ΡΟΥΜΕΛΗ — Ο ΝΑΟΣ ΚΟΙΜΗΣΕΩΣ ΘΕΟΤΟΚΟΥ

ΔΗΜΟΤΙΚΗ ΒΙΒΛΙΟΘΗΚΗ






ΑΓΙΑ ΡΟΥΜΕΛΗ

1—2 ΝΑΟΣ ΑΡΤΕΜΙΔΟΣ

ΚΟΙΜΗΣΙΣ ΤΗΣ ΘΕΟΤΟΚΟΥ

3 ΑΓΙΟΣ ΑΝΤΩΝΙΟΣ





Ὁ κατάλογος αὐτός περιλαμβάνει δύο σημαντικά ιστορικά μνημεῖα, τὴν Κοίμησις τῆς Θεοτόκου καὶ τὸν ναὸν Ἁγίου Παύλου.

Καὶ διὰ τὰ δύο πρέπει νὰ ληφθῆ ἄμεσον ἐπεμβάσεως καὶ νὰ κηρυχθοῦν οἱ ναοὶ αὐτοὶ "ἱστορικά μνημεῖα" ὑπὸ τῆς Ἀρχαιολογικῆς Ὑπηρεσίας.

Ἡ μὲν Κοίμησις τῆς Θεοτόκου, μόνον κτίσμα τῆς περιοχῆς τὸ ὁποῖον διατηρεῖ ἀνέπαφα τὰ ἀλλεπέλληλα δείγματα τῆς ἐλεύσεως τῶν αἰώνων / κλασσικά, ρωμαϊκά, βυζαντινά, ἐνετικά, ὀθωμανικά καὶ σύγχρονα /, ἀφοῦ ἐπεχρίσθη, ἐπλουτίσθη προσφάτως καὶ μέ ἓνα κωδονοστάσιον ἀγνώστου ρυθμοῦ.

Ὁ δὲ Ἁγιος Παῦλος, ἀμιγῆς βυζαντινός ναός 11<sup>ου</sup> αἰῶνος / ~ 1.050 /, ἔχει ἀφεθεῖ εἰς τὴν τύχην του, ἡ δὲ συντήρησις του εἰς τὴν καλὴν θέλησιν τῶν κατοίκων τῆς περιοχῆς.

### 5.1.3 Μ ε σ α ι ω ν ι κ ᾶ

---

Ἀναφέρομεν μόνον τὸ ἀρκετὰ σημαντικὸν Φρούριον τῆς Ἁγίας Ρουμέλης, τοῦ ὁποῖου οἱ τοῖχοι σώζονται σχεδὸν εἰς ὄλον τὸ ὕψος των.

Θὰ προτείνομεν εἰς μελλοντικὸν στάδιον / 5<sup>η</sup> Φάσις / τὴν ἀποτύπωσιν καὶ πιθανῶς τὴν ἐπιδιόρθωσίν του. Λόγω τῆς θέσεως τοῦ Φρουρίου ἡ ἐπίσκεψις ἐπὶ τοῦ παρόντος εἶναι ἐπίπονος.

Είς τὰ σύγχρονα Μνημεῖα μπορεῖ νά καταλεχθοῦν οἱ ὑπόλοιποι ναοί καί φυσικά ὠρισμένες κατοικίες, μεταξύ τῶν ὁποίων ἡ οἰκία Μαρινάκη στήν "Κάτω Γειτωνιά", εἶναι ἐκ τῶν γνωστοτέρων καί σημαντικωτέρων.



Ἀρκούμεθα εἰς ὅτι ἀφορᾷ τὰ ἔργα Τέχνης νά ζητήσωμεν τήν διαφύλαξιν :

- Τοῦ τούρκικου Πύργου
- Τοῦ λόφου τῆς οἰκίας Χατζημιχάλη-Γιάνναρη καί τοῦ ἀμέσου περιβάλλοντος.
- Τήν κήρυξιν ὡς ἱστορικῶν μνημείων τῶν οἰκιῶν πέριξ τοῦ λόφου τούτου.



## ΦΥΣΙΚΟΥ ΚΑΙ ΙΣΤΟΡΙΚΟΥ ΠΕΡΙΒΑΛΛΟΝΤΟΣ

6.1.0 Σ α μ α ρ ι ά

Διά μέν τήν Σαμαριάν, τόν οίκισμόν της καί τό ἄμεσον περιβάλλον αὐτῆς, ἡ κήρυξις της εἰς "Ἐθνικόν Δρυμόν" ἔλυσεν τό ἀκανθῶδες πρόβλημα τῆς διαφυλάξεως.

Ἄπό τήν Μελέτην καί τήν ἐκτέλεσίν της ἐξαρτᾶται τώρα ἡ τύχη της.

6.1.1 Ἄ γ ί α Ρ ο υ μ έ λ η

Διά τήν Ἄγίαν Ρουμέλην καί τήν Ἀκτὴν της τό θέμα καθίσταται πλέον περίπλοκον.




Προτείνομεν ὅπως ἐφαρμοσθοῦν τά ἐκτιθέμενα εἰς τόν Τομέα Ι /Κεφ. 6.0.0/ τῆς Μελέτης μέτρα καί διά τῶν Σχεδίων 058, 059 καί 063 προτείνομεν τό Πρόγραμμα ρυθμίσεως τοῦ οἰκισμοῦ.

Τό θέμα ὅμως τῆς Ἄγίας Ρουμέλης, ὅπως προανεφέρθη,

θά λυθῆ αὐτομάτως διὰ τῆς ἐπεκτάσεως τοῦ Ἐθνικοῦ Δρυμοῦ,  
μέτρον μέ τό ὁποῖον συμφωνοῦν οἱ κάτοικοι.

Εἰς τήν περίπτωσιν αὐτήν πρέπει νά ἐξασφαλισθῆ ἡ μή  
ἐγκατάλειψις τοῦ χωριοῦ, διότι τά ἀποτελέσματα θά εἶναι  
ὀλέθρια διὰ τήν Σαμαριάν, τήν περιοχὴ καί τήν τουριστικήν  
Ἀνάπτυξιν.






Σ Α Μ Α Ρ Ι Α

---

Ο Γ Κ Ι Γ Κ Ι Λ Ο Σ  
Κ Α Ι Ο Ι Π Ο Ρ Τ Ε Σ



Α Γ Ι Ο Σ Ν Ι Κ Ο Λ Α Ο Σ  
Κ Α Ι Τ Ο „ Μ Ι Τ Α Τ Ο „ Τ Ο Υ

Τό θέμα έθίγη ήδη εις προηγούμενον Κεφάλαιον  
/ Ι Τομεύς/.

7.1.0 Περιφερειακή δόδος

Αί τρεῖς εἴσοδοι /Γύροι-Πόροι/ εις τό ύψιπεδον πρέπει νά ένωθοῦν μέ έναν περιφερειακόν δρόμον έφοδιασμένον μέ τέσ αναγκαῖες στάσεις εις τά σημεία ένδιαφέροντος. Τοῦτο διότι καθώς εἶναι φυσικόν ολόκληρος ἡ διάρθρωσις ζωῆς καί εκμεταλλεύσεως ἔχει τοποθετηθεῖ εις τήν περιφέρειαν τῆς πρώην λίμνης /LAGO OMALO μέχρι τόν 16<sup>ο</sup> αἰῶνα/ καί σημερινῆς πεδιάδος, στά ριζά τῶν βουνῶν.

Δέν νομίζομεν σκόπιμον εις τήν φάσιν αὐτήν νά προτεινομεν ἀναδιάρθρωσιν τῆς ύπαρχούσης καταστάσεως, λόγω τοῦ ὅτι ἡ μικρά διάμετρος τοῦ ύψιπέδου ἐπιτρέπει ὅπως ἐξυπηρητηθῆ τοῦτο διά τῆς προτεινομένης δδοῦ.

Ἐπίσης ἐπανερχόμεθα εις τό αἴτημα τῆς ἀσφαλτοστρώσεως τῆς δδοῦ Λάκκων - Ευλόσκαλου, κυρίως δδοῦ προσπελάσεως

7.1.0 Φ ο ρ ά

Ἡ φυσιολογική φορά τῆς ἐπισκέψεως εἶναι αὐτή πού ἀκολουθεῖ τήν κλίσην τοῦ ἐδάφους, ἀπό ὑψόμετρον 1227 Μ τοῦ Ευλόσκαλου εἰς 0 Μ τῆς ἐπιφανείας τῆς θαλάσσης εἰς Ἀγίαν Ρουμέλην. Σέ χίλιες περίπου ἐτήσιες καθόδους, ἀντιστοιχοῦν ὀλιγώτερες ἀπό 100 ἀνάδους τοῦ Φαραγγιοῦ. Οἱ ἀπό θαλάσσης ἐπισκεπτόμενοι τό Φαράγγι ἀνεβαίνουν συνήθως μέχρι τίς πρῶτες Πόρτες πλησίον τῆς Ἀγίας Ρουμέλης.

Δι' αὐτόν τόν λόγον, ὅπως ἤδη ἐλέχθη, θά προτείνομεν τό Ευλόσκαλον ὡς Σταθμόν - Ἀφετηρίαν καί διά τό Φαράγγι.

7.1.1 Ε υ λ ό σ κ α λ ο ν

Πρέπει νά ὀργανωθῇ χῶρος σταθμεύσεως αὐτοκινήτων /βλ. Τουριστικά/ φυλαγόμενος, ὡς καί ἡ ἐπισήμανσις καί ὁ εὐπρεπισμός τῆς ἀρχῆς τοῦ πεζοδρόμου πρὸς τό Φαράγγι καί ἡ σύνδεσις τοῦ πεζοδρόμου αὐτοῦ μέ τό τουριστικόν Περίπτερον.



## 7.1.2 Π ε ζ ό δ ρ ο μ ο ς

Άπό τό Ευλόσκαλο μέχρι τόν Άγιο Νικόλαο, ό πεζόδρομος είναι σχετικώς σέ καλήν κατάστασιν, δέν χρειάζεται παρά επιδιορθώσεις καί συντήρησιν.

Είς τήν μόνην απότομον κατάβασιν / ~500 M / τής διαδρομής, ή Μελέτη "FRANK BASIL" προέβλεπε άναβατήρα τύπου χιονοδρομιών. Δέν βλέπουμε διά τό παρόν στάδιον τήν χρησιμότητα μιās έπεμβάσεως αύτου τοϋ είδους.

Είς μίαν μελλοντικήν φάσιν δύναται νά έξετασθῆ ή δυνατότης έγκαταστάσεως έναερίου θαλάμου επικοινωνίας Όμαλοϋ - Λάκκων Καλλέργη - οικισμού Σαμαριάς - Άγίας Ρουμέλης, ώς καί "Ιμπρου - Λάκκων - Νιάτο - Χώρας Σφακίων ή Λουτροϋ.

Όταν ή άναγκαία ύποδομή συμπληρωθῆ / 4<sup>η</sup> ή 5<sup>η</sup> φάσις / , τότε μία σύνδεσις μέσω Καλόκαμπου τοϋ οικισμού Σαμαριάς μετά πεδία χιονοδρομιών θά καταστῆ πλέον έπωφελής, παρ'ότι ή σύνδεσις Ευλόσκαλου - Άγίου Νικολάου, ή όποία θά στεροϋσε τούς πεζούς άπό ένα έκ τών σημαντικωτέρων καί καταφύτων τμημάτων τής διαδρομής.

Είς τόν πεζόδρομον αύτόν μέχρι Άγίου Νικολάου, πρέπει νά προβλεφθοϋν 4 γέφυραι.



Τμήματα άνηρτημένα  
έπί άναλημμάτων  
ύψηλών διαβάσεων

Γέφυρες  
έπί προβόλων  
έπιστρωμένα / καλντερίμι κοινό /

Έπ' ούδενί πρέπει νά άκολουθηθῆ ένα ένιαϊον σύστημα κατασκευῆς διά τό τμήμα αύτό τοῦ έργου.

#### 7.1.6 Πεζόδρομος κοινῆς κατασκευῆς


Είς τό στάδιον αύτό τῆς Μελέτης, προβλέπομεν μόνον τήν κατασκευήν τῶν τμημάτων, όπου ο πεζόδρομος δέν συναντᾶ τάς προαναφερθείσας δυσκολίας.

Προβλέπεται επίσης καί ἡ κατασκευή 9 γεφυρῶν.

Εἶναι εϋλογον τά τμήματα αύτά νά άποτελέσουν τό πρώτο μέρος τῆς ὅλης κατασκευῆς τοῦ πεζοδρόμου, μελετώμενα μέ τήν προοπτικήν σταδιακῆς ὀλοκληρώσεως τοῦ έργου.

#### 7.1.7 Πεζόδρομος οίκισμοῦ Ἀγίας Ρουμέλης

Είς τήν Ἀγίαν Ρουμέλην ο πεζόδρομος θά άποτελέση τήν κυρίαν άρτηρίαν τοῦ χωριοῦ καί θά συνδέση τάς συνοικίας τῆς "Μέσα" Ἀγίας Ρουμέλης μέ τόν "Γυαλό".




ΙΙ Σ Α Μ Α Ρ Ι Α

ΑΡ.ΣΧ. 28 - Σ. 16 - 065

ΑΓΙΑ ΡΟΥΜΕΛΗ : ΓΥΑΛΟΣ - ΟΙΚΙΑΙ

ΕΛΛΗΜΟΤΙΚΗ ΒΙΒΛΙΟΘΗΚΗ



Α Σ Π Ι Τ Ι Α                    Σ Τ Ο   Γ Υ Α Λ Ο   Α Γ Ι Α Σ   Ρ Ο Υ Μ Ε Λ Η Σ

#### 7.1.8 Νέα Χάραξις

Μεταξύ Κάτω Γειτωνιάς καί Γυαλοῦ θά ἐξετασθῆ ἡ δυνατό-  
της νέας χαράξεως, διότι ἡ σημερινή καθιστᾷ τήν ἐπικοινωνί-  
αν μεταξύ τῶν δύο αὐτῶν συνοικιῶν λίαν ἐπίπονον.

Ἐπίσης θά ἀναφέρωμεν εἰς τό σημεῖον αὐτό τήν ἀναγκαίαν  
συμπλήρωσιν τῆς νέας γεφύρας καί τήν συντήρησιν τῆς παλαιᾶς.

#### 7.1.9 Πεζόδρομος Γυαλοῦ

Διά τούς ἐντός τοῦ οἰκισμοῦ πεζοδρόμους, βλ. "Οἰκιστι-  
κά" καί "Προτάσεις Ρυθμίσεως".

#### 7.2.0 Θαλασσία Ἐπικοινωνία Συγκοινωνία Ἀγ.Ρουμέλης - Χώρα

Ἀπολύτου προτεραιότητος θεωρεῖται ἡ σύνδεσις Ἀγίας  
Ρουμέλης μέ τήν Χώραν Σφακίων / τήν πρωτεύουσάν της / διά  
τακτικῆς συγκοινωνίας.

Ὅλαι αἱ μέχρι τοῦδε προσπάθειαι / ταχυδρομεῖον, ἐπι-  
χορηγήσεις, κλπ./ δέν ἐκαρποφόρησαν. Τό θέμα παραμένει ἄλυ-  
τον καί οἱ κάτοικοι ἔρμαια τῆς πρώτης ὁποιασδήποτε ἀσθενείας,  
οἱ δέ πεζοπόροι τῆς Φάραγγος χωρίς καμίαν δυνατότητα συνεχί-  
σεως τῆς περιηγήσεώς των πρός τήν Χώραν Σφακίων.

Πιεζόμενοι υπό τῆς ἐπιτακτικῆς ἀνάγκης, οἱ κάτοικοι εἶναι ἔτοιμοι νά δεχθοῦν οἰανδήποτε λύσιν, ἔστω καί τήν παρά φύσιν σύνδεσιν των μέ τήν Παλαιόχωραν, εἰς τήν ὅποιαν ὁ βαθμός ἀναπτύξεως δίδει δυνατότητα μεγαλυτέρας οἰκονομικῆς καί πολιτιστικῆς ἔλξεως.

Αἱ παραπάνω σκέψεις, τό προηγούμενον τῆς Γαύδου /παρ' ὅλας τάς ἀμέσους ἐπαφάς, σχέσεις καί ἀπόστασιν - 23 N.M. ἀπό Χώρας, 35 N.M. ἀπό Παλαιόχωρας - ἐγκατέλειψεν τήν Χώραν Σφακίων καί προσηνατολίσθη πρός Παλαιόχωραν /, ἠνάγκασαν τούς μελετητάς νά ζητήσουν πρό πάσης ἄλλης ναυτικῆς ἀπικοινωνίας τήν σύνδεσιν τῆς Ἀγίας Ρουμέλης μέ τήν Χώραν Σφακίων.


Ὡς πρώτην δέ φάσιν ἐπεμβάσεως διά τήν σύνδεσιν θεωροῦμεν ἀπαραίτητον τήν ὀλοκλήρωσιν τοῦ κυκλώματος Χώρα Σφακίων - Γαῦδος - Παλαιόχωρα - Χώρα Σφακίων.

Ὡς τρίτην φάσιν ἐπεμβάσεως δυνάμεθα νά προβλέψωμεν τήν ἴδρυσιν τοῦ ἄξονος Παλαιόχωρα - Λέντα.

Τό θέμα τῶν θαλασσίων ὁρομολογίων, ὡς ἤδη ἐλέχθη, πρέπει νά μελετηθῇ ἐν στενῇ συνεργασίᾳ μέ τούς μελετητάς τῶν γειτονικῶν περιοχῶν καί νά προταθῇ λύσις δι' ὀλόκληρον τήν νοτίαν ἀκτῆν.

#### 7.2.1 Ἐπισκέψεις θαλαμηγῶν

Τό ἀπολύτως καλύτερον θέμα τῆς διακινήσεως θαλαμηγῶν, θά θέσωμεν εἰς τόν Τομέα III, τῆς Μελέτης / Ζώνη Ἀκτῆς /.



ΑΓΙΑ ΡΟΥΜΕΛΗ  
Ο ΓΥΑΛΟΣ

ΚΑΤΑΛΗΞΗ  
ΤΟΥ "ΦΑΡΑΓΓΑ"



## 8.1.0 Φάσεις 'Αξιοποίησεως

Είς τὰ πρώτας φάσεις αξιοποίησεως, ἡ Μελέτη θά ἀντιμε-  
τωπίσῃ τὰς ἑξῆς λειτουργίας :

1. 'Επίσκεψις 'Ομαλοῦ - Ευλόσκαλου.  
Κάτοικοι Χανίων καὶ ὀλίγοι ξένοι ἐπισκέπται.
2. Διανυκτέρευσις εἰς Ευλόσκαλον /ἀδύνατος ἐπὶ τοῦ παρόντος /.  
Τό μεγαλύτερον ποσοστὸν ἐπισκεπτῶν.
3. 'Επίσκεψις τῆς Φάραγγος.
  - α. Διανυκτέρευσις εἰς οἰκίας Σαμαριᾶς/ὁμοίως ἀδύνατος/. Δυνατότης ὀλιγοήμερου διαμονῆς.
  - β. Κατ'εὐθείαν διαδρομὴ μέχρι 'Αγίας Ρουμέλης.
4. 'Επίσκεψις 'Αγίας Ρουμέλης.  
'Εφ' ὅσον ἀποκτήσῃ σύγχρονον ἐξοπλισμὸν ἡ 'Αγία Ρουμέλη προσφέρεται εἰς τὴν ἐξυπηρέτησιν ἐπι-  
σκεπτῶν διὰ μίαν συνεχῆ τουριστικὴν περίοδον  
καὶ δι' ὅλας τὰς γνωστὰς τουριστικὰς λειτουργίας :  
ἐπίσκεψις, ὀλιγόωρος παραμονή, ἀναψυχή, διανυ-  
κτέρευσις, μακρὰ διαμονή, παραθερισμὸς, μόνιμος  
διαμονή.



### 8.1.1 Πίναξ Φάσεων Έπεμβάσεων

Είς τόν παρατιθέμενον πίνακα συνεκεντρώσαμεν όλας τάς πρώτας ανάγκας τής περιοχής.

Άκολουθοῦντες τήν ταξινόμησιν τοῦ πίνακος, αναλύομεν συνοπτικῶς τάς κυριωτέρας έκ τῶν προτεινομένων έπεμβάσεων.

### 8.1.2 Άμεσος Άναγκαιότητα

1<sup>ο</sup>ν Έξοπλισμός καί λειτουργία Περιπτέρου Ευλοσκάλου. Τό περίπτερον έχει δυναμικότητα 12 κλινῶν/3 δωμάτια καί 1 δωμάτιον φύλακος/. Δι' άγνώστους λόγους παραμένει κλειστόν.

2<sup>ο</sup>ν Οίκριακοί Ξενῶνες είς Άγίαν Ρουμέλην. Ἡ άδυναμία διανυκτερεύσεως είς Άγίαν Ρουμέλην καθιστᾶ τήν διαδρομήν σχεδόν άδύνατον.

### 8.1.3 Πρώτη Φάσις Έπεμβάσεως

- α. Ἡ επέκτασις τοῦ Τουριστικοῦ Περιπτέρου /30 κλινῶν / τοῦ Ευλόσκαλου, θεωρεῖται ὡς άναγκαία/ΕΟΤ,
- β. Ἐπίσης καί ἡ παράλληλος κατασκευή τοῦ Ξενῶνος Ἐγίας Ρουμέλης /φορεῦς ΕΟΤ, Ἄρχιτέκτων Πατέλης/. Διά τόν Ξενῶνα αὐτόν διαθέτομεν έλάχιστας πληροφορίας.

#### 8.1.4 Δευτέρα Φάσις Έπεμβάσεως

- α. Έη κατασκευή τοῦ προταθέντος Ξενώνος Σαμαριάς ,  
χρησίμου διά τήν ἀνακούφισιν τῶν δύο ἀκράϊων  
Ξενώνων καί διά τήν ζωήν τοῦ οἰκισμοῦ.
- β. Έπιδιόρθωσις, συμπλήρωσις οἰκιῶν καί, ἐγκατάστασις  
τῶν συναφῶν Έπηρεσιῶν.
- γ. Τουριστικόν συγκρότημα Έγίας Ρουμέλης.  
Έη πρώτη μερίς /60 κλιῖται, λουτρική ἐγκατάστασις/  
ἔχουσα πλήρη ἐπαφήν μέ τάς ἀντιστοιχοῦς τοῦ Λου-  
τροῦ καί Χώρας Σφακίων.


#### 8.1.5 Περαιτέρω Φάσεις

Αἱ περαιτέρω Φάσεις ἀπευθύνονται εἰς ἀνεπτυγμένην ἤδη  
τουριστικήν πελατείαν καί ἐξυπηρετοῦν τάς νέας γεννηθησομέ-  
νας ἀνάγκας /τουριστικά κυκλώματα, ἐπεκτάσεις Ξενώνων, χει-  
μερινόν τουρισμόν, κλπ./.

Πόρῳ ἀπέχοντες ἀπό τοῦ νά πιστεύωμεν εἰς τοῦς ἐπεμβαί-  
νοντας θαυματοποιούς, καταβάλλομεν τήν προσπάθειαν νά ἐπα-  
ληθεύσωμεν τήν φράσιν τοῦ Γρ. Παπαδοπετράκη διά τοῦς Έγιο-  
ρουμελιῶτες :

" Οἱ κρημνοδλαιοι αὐτοί ἐκμετρῶσι τό ζήν ἀπό τοῦς  
κρημνοῦς των ",

διότι πράγματι πιστεύομεν ὅτι οἱ κρημνοί αὐτοί εἶναι πολύ  
ὑψηλοί.



ΤΟ ΛΗΝΟΣΕΛΙ ΑΠΟ ΤΟ ΙΝΕΡΟΥΛΙ

Είς τό τελικόν στάδιον τῆς Μελέτης, προτιθέμεθα νά τοποθετήσωμεν συνοπτικῶς τό Οίκονομοτεχνικόν Πρόβλημα — Πρόγραμμα τῆς περιοχῆς.

Διά τήν φάσιν αὐτήν θά ἀρκεσθῶμεν εἰς συνοπτικήν /εἰς τούς ἐπομένους Τομεῖς τῆς Μελέτης/ οἰκονομικήν τοποθέτησιν τῶν προτεινομένων ἐγκαταστάσεων.

Ἄπό τώρα ὁμῶς προλέγομεν ὅτι :

Διά τήν τελείως παρθένον αὐτήν περιοχήν, δέν εἶναι δυνατόν νά φαντασθῶμεν ἄλλην ἐπέμβασιν ἐκτός τῆς τῶν Κρατικῶν Φορέων, εἰς ὅτι ἀφορᾷ τήν ὑποδομήν καί τάς πρώτας βασικάς διά τήν ἀνάπτυξιν ἐπεμβάσεις.

Τό Κράτος γνωρίζει πλέον ὅτι, μία τοποθέτησις κεφαλαίου εἰς Σαμαριάν, δύναται νά ἐξυπηρετηθῇ εἰς πολύ μικρόν χρονικόν διάστημα εἰς τήν Χώραν Σφακίων ἢ ἀλλαχοῦ.

#### 9.1.0 Τίμη Γῆς

Ἐάν λάβη κανεῖς ὑπ' ὄψιν του τήν χαμηλοτάτην τιμήν γῆς εἰς τήν Ἐπαρχίαν, ἴσως ἡ Κρατική τοποθέτησις ἀποβῇ

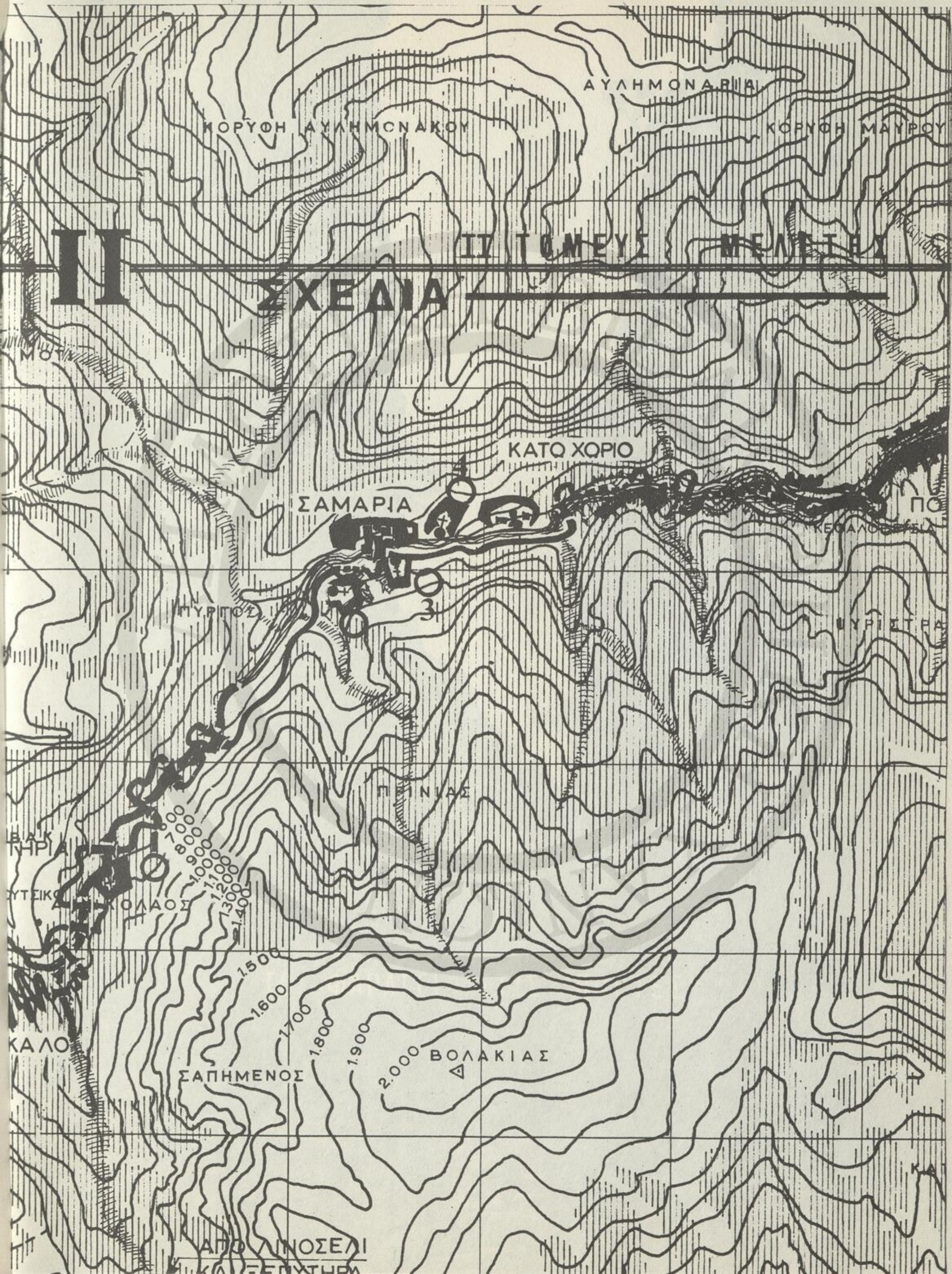
καί άμέσως , άκρως έπικερδής

9.1.1 Ένθάρρυνσις καί τόνωσις  
τουριστικοϋ ρεύματος

Άνευ τής άναγκαίας ύποδομής, κάθε ένέργεια πρός αύτήν τήν κατεύθυνσιν, θά καταλήξη εις δυσφήμησιν παρά εις άναπτυξιν.

Μετά θμως άπό τήν ολοκλήρωσιν τών αίτουμένων ως πρώτης άναγκαιότητος έργων, δυνάμεθα χωρίς φόβον νά αναμένωμεν τόν διπλασιασμόν τοϋ τουριστικοϋ ρεύματος έντός ένός έτους καί τοϋτο άνευ προσπαθείας προβολής.





ΑΥΛΗΜΟΝΑΡΙΑ

ΚΟΡΥΦΗ ΑΥΛΗΜΟΝΑΚΟΥ

ΚΟΡΥΦΗ ΜΑΥΡΟΥ

II

ΣΧΕΔΙΑ

II ΤΟΜΕΥΣ ΜΕΛΕΤΗ

ΚΑΤΟ ΧΟΡΙΟ

ΣΑΜΑΡΙΑ

ΠΟ

ΚΕΦΑΛΟ

ΠΥΡΓΟΣ

ΠΥΡΙΣΤΡΑ

ΠΕΝΙΑΣ

ΒΑΚ ΗΡΙΑ

ΚΟΛΑΟΣ


ΚΑΛΟ

ΣΑΠΗΜΕΝΟΣ

ΒΟΛΑΚΙΑΣ

ΑΠΟ ΛΙΝΟΣΕΛΙ


ΚΑΛΕΞΕΛΥΤΗΡΑ



ΤΟ ΦΑΡΑΓΓΙ ΣΤΙΣ ΠΟΡΤΕΣ

Σ Α Μ Α Ρ Ι Α

ΥΠΑΡΧΟΥΣΑ ΚΑΤΑΣΤΑΣΙΣ  
ΠΕΡΙΟΧΕΣ ΕΘ. ΑΥΤΟΝ.



Ι Ι Σ Α Μ Α Ρ Ι Α

ΑΡ.ΣΧ. 13 - Σ. 1 - 050

ΣΑΜΑΡΙΑ ΦΑΡΑΓΓΙ : ΥΠΑΡΧΟΥΣΑ ΚΑΤΑΣΤΑΣΙΣ



# Σ Α Μ Α Ρ Ι Α

## ΥΠΑΡΧΟΥΣΑ ΚΑΤΑΣΤΑΣΙΣ ΠΕΡΙΟΧΕΣ ΕΘ. ΔΡΥΜΟΥ

### Α Γ Ρ Ι Μ Ι Α

ΠΥΡΗΝ ΕΘΝΙΚΟΥ ΔΡΥΜΟΥ	250
ΚΟΙΝΟΤΗΣ ΑΓΙΑΣ ΡΟΥΜΕΛΗΣ	450
ΚΟΙΝΟΤΗΣ ΑΓΙΟΥ ΙΩΑΝΝΟΥ	200
ΣΥΝΟΛΟΝ	900

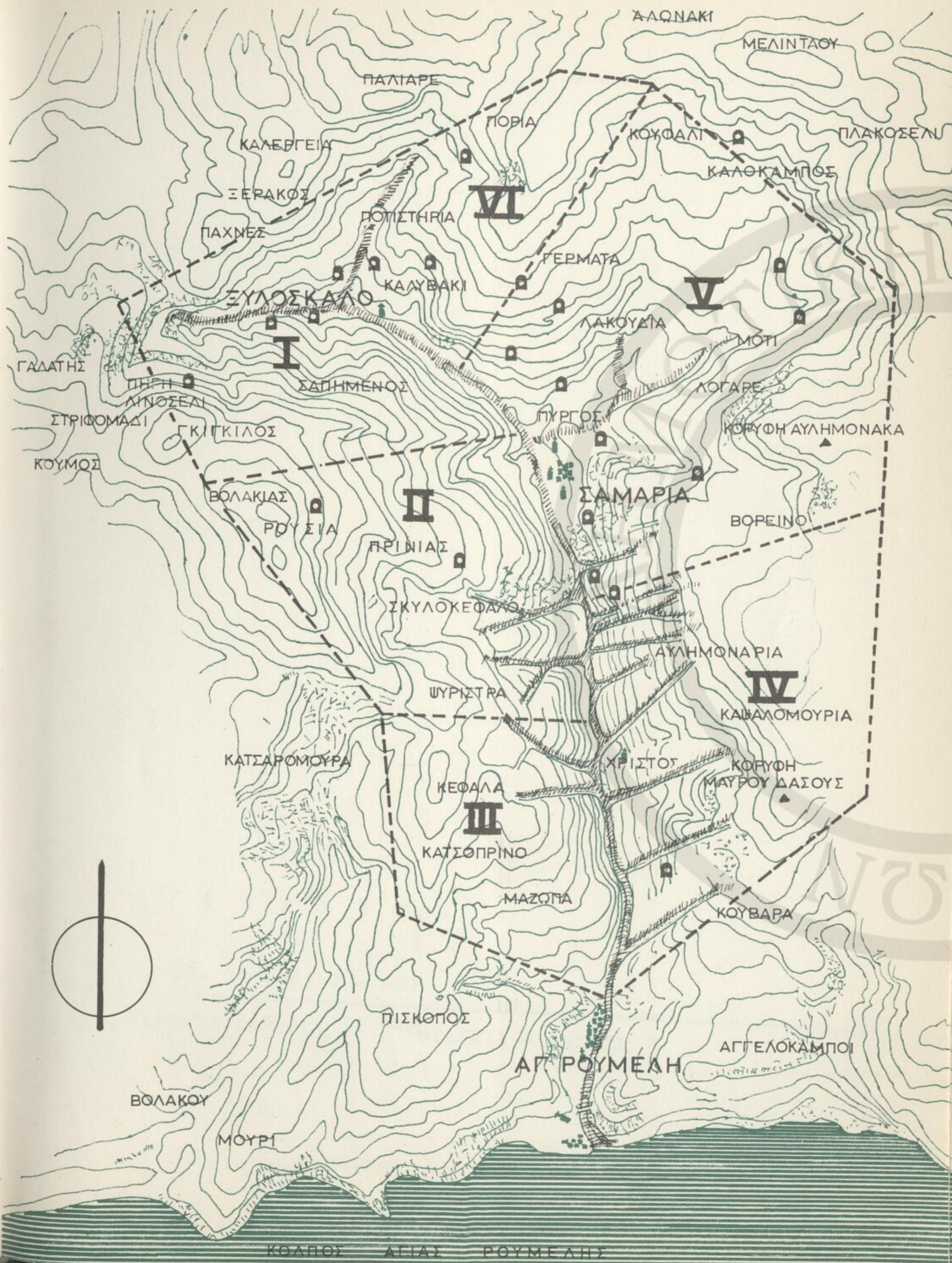
✠	Ε Κ Κ Λ Η Σ Ι Ε Σ
⊗	Π Η Γ Ε Σ
⚡	Ρ Ε Μ Μ Α Τ Α


ΤΜΗΜΑΤΑ	Ι	ΙΙ	ΙΙΙ	ΙV	ΙV	ΙVΙ	
ΤΟΠΟΘΕΣΙΕΣ	ΣΑΠΗΜΕΝΟΣ "Η ΓΚΙΓΚΙΛΟΣ	ΒΟΛΑΚΙΑΣ ΠΡΙΝΙΑΣ ΨΥΡΙΣΤΡΑ	ΑΓΓΡΙΓΙΟΙ ΚΕΦΑΛΑ ΚΑΤΣΟΠΡΙΝΟ ΜΑΖΩΠΑ	ΚΑΨΑΛΟ- ΜΟΥΡΙΑ ΑΥΛΙΜΟ ΝΑΡΙΑ	ΓΕΡΛΑΤΑ ΛΟΓΑΡΕ ΠΥΡΓΟΣ ΚΟΥΦΑΛΕΣ	ΠΟΤΙΣΤΗΡΙΑ ΚΑΛΙΒΑΚΙ	
ΕΔΑΦΟΠΟΙΚΙΛΙΑ	ΔΑΣΟΣ ΚΑΝΟΝΙΚΟ	500	700	800	1000	1800	700
	ΔΑΣΟΣ ΑΡΑΙΟΝ	500	800	1200	1500	1000	1200
	ΔΑΣ. ΒΟΣΚΟΤΟΠΟΙ	—	—	1000	—	700	800
	ΑΛΠ. ΧΟΡΤΟΛΙΒΑΔΑ	—	2000	—	—	1000	—
	ΚΑΛΛ. ΕΚΤΑΣΕΙΣ	—	—	—	—	—	—
	ΓΥΜΝ-ΒΡΑΧ-ΑΓΟΝΟΙ	4500	1500	1500	2000	1500	1200
	ΣΥΝΟΛΟΝ ΣΤΡΕΜΑΤ.	5500	5000	4500	4500	6000	4000



Κ Λ Ι Μ Α Ξ 1:50.000

0 1000 2000 ΜΕΤΡΑ 3000





ΙΙ Σ Α Μ Α Ρ Ι Α




ΑΡ.ΣΧ. 14 - Σ. 2 - 051

ΣΑΜΑΡΙΑ ΦΑΡΑΓΓΙ : ΠΡΟΤΑΣΕΙΣ - ΛΥΣΕΙΣ









# ΣΑΜΑΡΙΑ

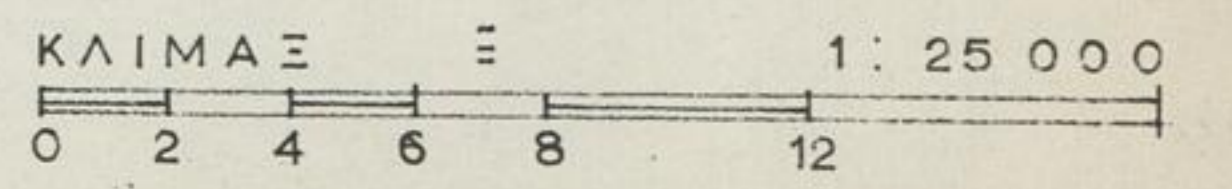
## ΠΡΟΤΑΣΙΣ ΠΡΟΓΡΑΜΜΑ

-  ΓΕΦΥΡΑ ΚΑΙ ΜΟΝΟΠΑΤΙ
-  ΑΠΟΚΡΗΜΝΕΣ ΠΑΡΥΦΕΣ
-  ΤΜΗΜΑΤΑ ΕΝΤΟΣ ΤΟΥ ΜΥΧΟΥ

## ΕΚΚΛΗΣΙΕΣ


- ΕΝΟΡΙΑ ΑΓΙΑΣ ΡΟΥΜΕΛΗΣ
- 1 ΑΓΙΟΣ ΝΙΚΟΛΑΟΣ
  - 2 ΑΓΙΟΣ ΓΕΩΡΓΙΟΣ
  - 3 ΧΡΗΣΤΟΣ
  - 4 ΘΣΙΑ ΜΑΡΙΑ
  - 5 ΧΡΗΣΤΟΣ
  - 6 ΑΓΙΑ ΖΩΝΗ
  - 7 ΑΓΙΟΣ ΑΝΤΩΝΙΟΣ
  - 8 ΑΓΙΟΣ ΓΕΩΡΓΙΟΣ
  - 9 ΑΓΙΑ ΠΑΡΑΣΚΕΥΗ
  - 10 ΑΓΙΑ ΤΡΙΑΣ
  - 11 ΚΟΙΜΗΣΙΣ ΤΗΣ ΘΕΟΤΟΚΟΥ
  - 12 ΑΓΙΟΣ ΝΙΚΟΛΑΟΣ ΤΡΥΠΗΤΗΣ
  - 13 ΠΡΟΦΗΤΙΑΣ (ΣΥΝΟΡΑ ΣΕΛΗΝΟΥ)
  - 14 ΑΓΙΟΣ ΠΑΥΛΟΣ (ΚΟΙΝ. ΑΓ. ΙΩΑΝΝΟΥ)

-  ΠΕΡΙΒΟΛΟΙ ΕΚΚΛΗΣΙΩΝ ΦΑΡΑΓΓΟΣ
-  ΟΙΚΙΣΜΟΙ
-  ΡΕΜΜΑΤΑ-ΧΕΙΜΑΡΟΙ
-  ΧΕΙΜΕΡΙΝΗ ΡΟΗ ΥΔΑΤΟΣ
-  ΣΥΝΕΧΗΣ ΡΟΗ ΥΔΑΤΟΣ
-  ΘΑΛΑΣΣΑ





ΤΟ ΑΝΟΙΓΜΑ ΣΤΟ ΧΩΡΙΟ




ΙΙ Σ Α Μ Α Ρ Ι Α

ΑΡ.ΣΧ. 15 - Σ. 3 - 052

ΣΑΜΑΡΙΑ ΦΑΡΑΓΓΙ : ΕΘΝΙΚΟΣ ΔΡΥΜΟΣ





ΙΙ Σ Α Μ Α Ρ Ι Α

ΑΡ.ΣΧ. 18 - Σ. 6 - 055

ΣΑΜΑΡΙΑ ΟΙΚΙΣΜΟΣ : ΥΠΑΡΧΟΥΣΑ ΚΑΤΑΣΤΑΣΙΣ

# ΣΑΜΑΡΙΑ

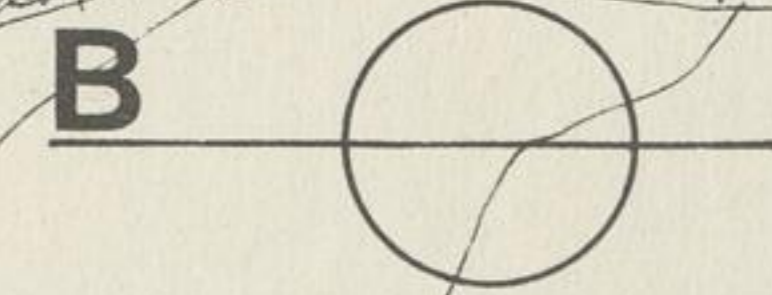
## ΟΙΚΙΣΜΟΣ

### ΥΠΑΡΧΟΥΣΑ ΚΑΤΑΣΤΑΣΙΣ

Κ Α Τ Ο Ι Κ Ι Α Ι

- 1 ΚΛΗΡΟΝ. ΡΟΥΣΟΥ ΒΙΓΛΗΚΑΚΗ
- 2 ΕΥΑΓΓΕΛΟΣ ΓΕΩΡΓ. ΒΙΓΛΑΚΗΣ
- 3 ΣΤΥΛ. ΒΑΡΔΗ ΒΙΓΛΑΚΗΣ
- 4 ΕΥΑΓΓΕΛ. ΙΩΑΝ. ΚΑΛΟΓΕΡΑΚΗ
- 5 ΔΕΣΠΟΙΝΑ ΓΕΩΡΓΙΟΥ ΒΙΓΛΗ
- 6 ΚΛΗΡΟΝ. ΡΟΥΣΟΥ ΒΙΓΛΗ
- 7 ΚΛΗΡΟΝ. ΡΟΥΣΟΥ ΒΙΓΛΗ
- 8 ΕΑΓΓ. ΙΩΣΗΦ ΓΕΩΡΓ. ΒΙΓΛΑΚΗ
- 9 ΙΩΑΝ. ΔΑΜΟΥΛΗ ΚΑΤΣΑΝΕΒΑΚΗΣ
- 10 ΙΩΣΗΦ ΘΕΟΔ. ΤΖΑΤΖΙΜΑΚΗΣ
- 11 ΚΑΛΟΓΕΡΑΚΙΔΩΝ
- 12 ΚΑΛΟΓΕΡΑΚΙΔΩΝ
- 13 ΚΑΛΟΓΕΡΑΚΙΔΩΝ
- 14 ΚΑΛΟΓΕΡΑΚΙΔΩΝ
- 15 ΧΡΥΣΗ ΔΑΜΑΛΗ ΚΑΤΣΑΝΕΒΑΚΗ


Μ — Μ Ο Ν Ο Ρ Ο Φ Ο  
 Δ — Δ Ι Ο Ρ Ο Φ Ο  
 Ε — Ε Ρ Ε Ι Π Ι Ο  
 ΜΕ — Μ Ο Ν Ο Ρ Ο Φ Ο Ε Ρ Ε Ι Π Ι Ο  
 ΔΕ — Δ Ι Ο Ρ Ο Φ Ο Ε Ρ Ε Ι Π Ι Ο



Κ Λ Ι Μ Α Σ Ε 1 : 2 0 0  
 1 2 3 4 5 10







ΙΙ Σ Α Μ Α Ρ Ι Α


ΑΡ.ΣΧ. 19 - Σ. 7 - 056

ΣΑΜΑΡΙΑ ΟΙΚΙΣΜΟΣ : ΠΡΟΤΑΣΙΣ - ΠΡΟΓΡΑΜΜΑ





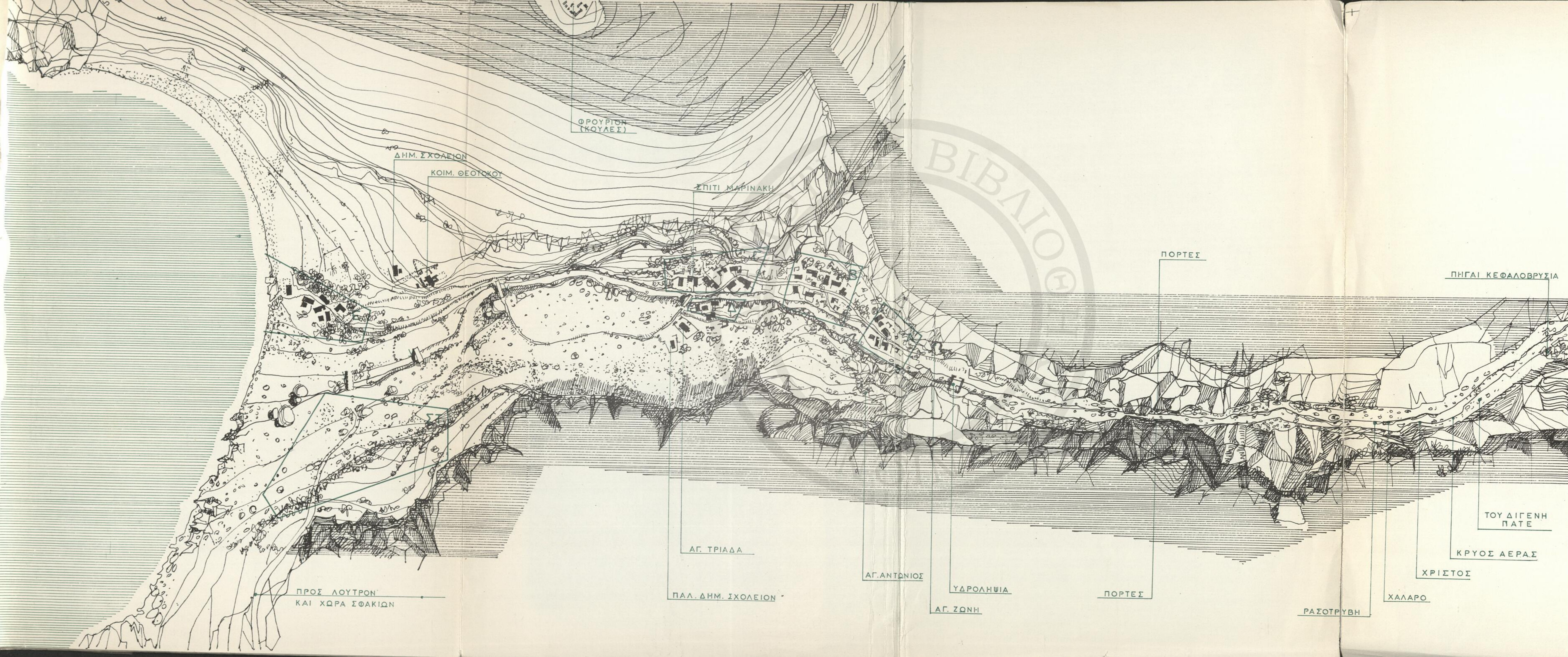
# AGIA ROYMEAN



Ι Ι Σ Α Μ Α Ρ Ι Α

ΑΡ.ΣΧ. 20 - Σ. 8 - 057

ΑΓΙΑ ΡΟΥΜΕΛΗ : ΥΠΑΡΧΟΥΣΑ ΚΑΤΑΣΤΑΣΙΣ






**ΑΓΙΑ ΡΟΥΜΕΛΗ**  
ΓΕΝΙΚΗ ΚΑΤΟΨΙΣ

ΥΠΑΡΧΟΥΣΑ ΚΑΤΑΣΤΑΣΙΣ  
ΓΕΙΤΟΝΙΕΣ

- Α. — Σ Π Η Λ Ι Α
- Β. — ΜΕΣΗ ΓΕΙΤΟΝΙΑ
- Γ. — ΚΑΤΩ ΓΕΙΤΟΝΙΑ
- Δ. — ΠΕΡΑ ΜΠΑΝΤΑ
- Ε. — Γ Υ Α Λ Ο Σ
- ΣΤ. — Τ Α Ρ Ρ Α

Κ Λ Ι Μ Α Σ Ξ 1 : 5 0 0 0

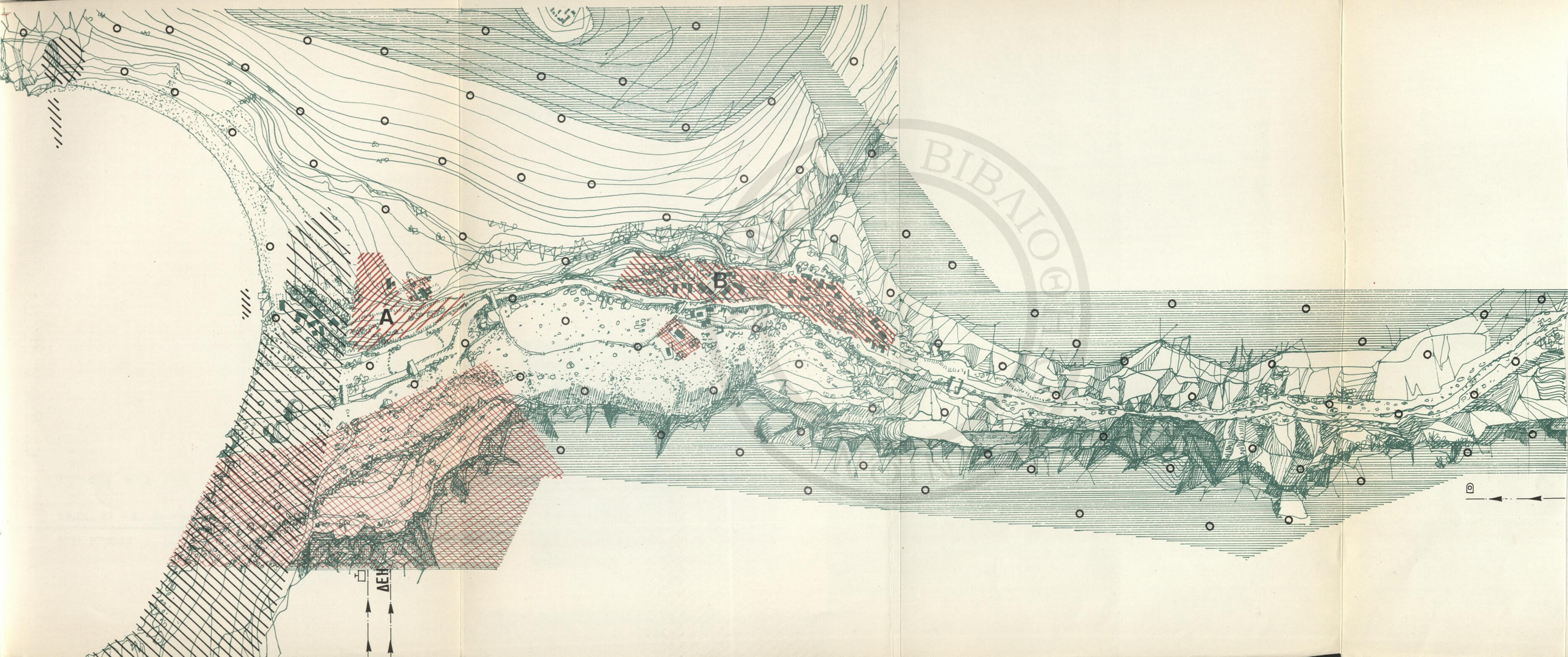




Π Ι Σ Α Μ Α Ρ Ι Α

ΑΡ.ΣΧ. 21 - Σ. 9 - 058

ΑΓΙΑ ΡΟΥΜΕΛΗ : ΠΡΟΓΡΑΜΜΑ - ΠΡΟΤΑΣΙΣ

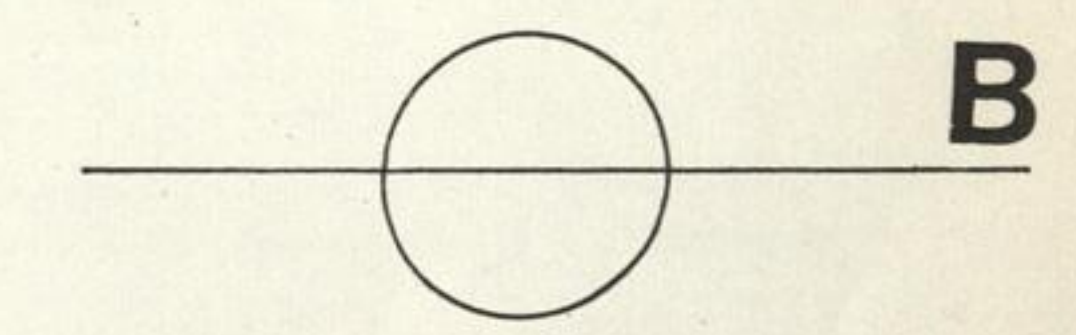


# ΑΓΙΑ ΡΟΥΜΕΛΗ


## ΓΕΝΙΚΗ ΚΑΤΟΨΙΣ

### ΠΡΟΤΑΣΙΣ ΠΡΟΓΡΑΜΜΑ

- Α-Β ΖΟΝΕΣ ΜΕ ΟΙΚΟΔΟΜΙΚΟ ΚΑΝΟΝΙΣΜΟ
- ΖΩΝΗ ΤΟΥΡΙΣΤΙΚΩΝ ΕΓΚΑΤΑΣΤΑΣΕΩΝ (ΥΠΟ ΠΕΡΙΟΡΙΣΜΟΝ)
- ΖΩΝΗ ΕΛΕΓΧΟΜΕΝΗ ΜΗ ΟΙΚΟΔΟΜΗΣΙΜΗ
- ΖΩΝΗ ΜΕ ΑΥΣΤΗΡΟ ΠΕΡΙΟΡΙΣΜΟ
- Ν Ε Ρ Ο
- Τ Η Λ Ε Φ Ω Ν Ο



Κ Λ Ι Μ Α Ε Ξ 1 : 5 0 0 0



Π Ε Ρ Ι Ο Δ Ι Κ Ο

ΑΡ.ΣΧ. 22 - Σ. 10 - 059

ΑΓΙΑ ΡΟΥΜΕΛΗ : ΚΑΤΩ ΓΕΙΤΩΝΙΑ - ΥΠΑΡΧΟΥΣΑ ΚΑΤΑΣΤΑΣΙΣ  
ΚΑΙ ΛΥΣΙΣ





# ΑΓΙΑ ΡΟΥΜΕΛΗ


## Η ΚΑΤΩ ΓΕΙΤΟΝΙΑ

### ΠΡΟΤΑΣΙΣ ΠΡΟΓΡΑΜΜΑ

Μ-ΜΟΝΟΡΟΦΟ  
 Δ-ΔΙΩΡΟΦΟ  
 Ε-ΕΡΕΙΠΙΟ  
 ΠΜ ΠΕΡΑ ΜΠΑΝΤΑ

- Α-ΣΥΝΤΗΡΗΣΙΣ ΜΟΝΟΠΑΤΙΟΥ
- Β-ΣΥΝΤΗΡΗΣΙΣ ΓΕΦΥΡΑΣ
- Γ-ΔΙΑΤΗΡΗΤΕΑ ΟΙΚΙΑ
- 1-Ο ΝΑΟΣ ΑΓΙΑΣ ΤΡΙΑΔΟΣ
- 2-ΤΟ ΓΕΦΥΡΙ
- 3-ΚΑΤΟΙΚΙΑ ΜΑΡΙΝΑΚΗ
- 4-ΚΑΤΟΙΚΙΑ ΣΤΑΥΔΟΥΔΑΚΗ
- 5-ΚΑΤΟΙΚΙΑ ΤΖΑΤΖΙΛΑΚΗ
- 6-ΚΕΝΤΡΙΚΟ ΜΟΝΟΠΑΤΙ

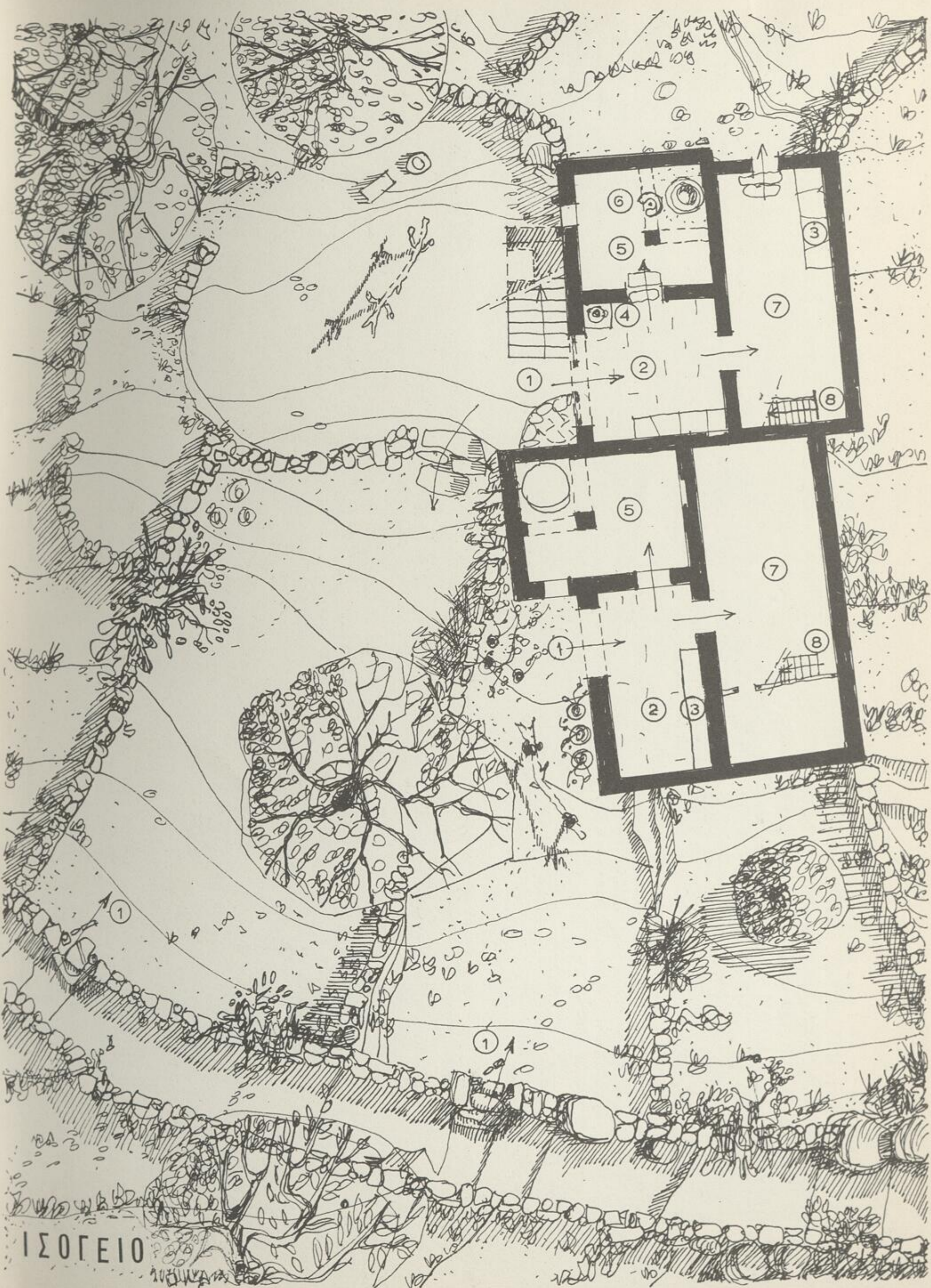
ΚΛΙΜΑΞ 1:500



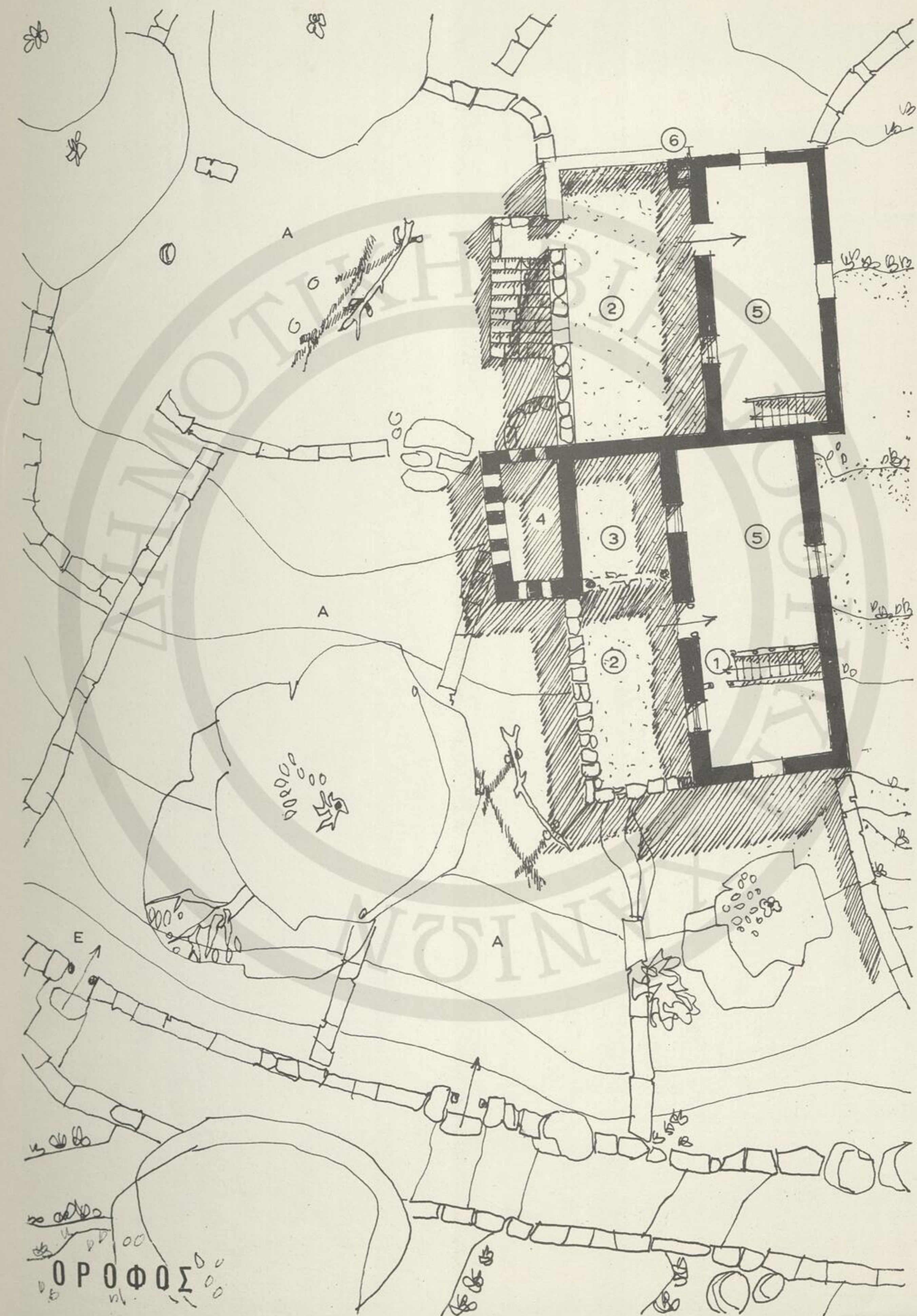
Π Ε Α Μ Α Ρ Ι Α

ΑΡ.ΣΧ. 23 - Σ. 11 - 060

ΑΓΙΑ ΡΟΥΜΕΛΗ : ΚΑΤΩ ΓΕΙΤΩΝΙΑ - ΟΙΚΙΑ ΜΑΡΙΝΑΚΗ  
ΚΑΤΟΨΙΣ



ΙΣΟΓΕΙΟ



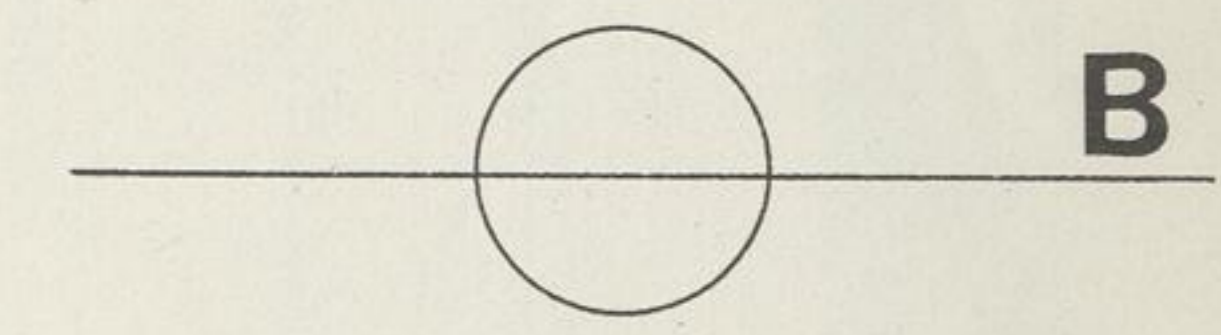
ΟΡΟΦΟΣ

# ΑΓΙΑ ΡΟΥΜΕΛΗ


ΤΟ ΣΠΙΤΙ ΤΩΝ ΑΔΕΛΦΩΝ  
ΜΑΡΙΝΑΚΗ

## ΙΣΟΓΕΙΟΝ ΟΡΟΦΟΣ

- 1-ΕΙΣΟΔΟΣ Α-Α Υ Λ Η
- 2-ΟΞΙΩΣΤΗΣ Ε-ΕΙΣΟΔΟΣ
- 3-ΠΕΖΟΥΛΑ 1-ΚΛΙΜΑΚΕΣ
- 4-ΣΤΑΜΝΑ 2-ΔΩΜΑ
- 5-ΦΟΥΡΝΟΣΠΙΤΟ 3-ΟΞΙΩΣΤΗΣ
- 6-ΠΥΡΟΜΑΧΟΣ 4-ΑΝΗΦΟΡΑΣ
- 7-ΣΠΙΤΙ 5-ΔΩΜΑΤΙΟ
- 8-ΚΛΙΜΑΚΕΣ 6-ΑΝΗΦΟΡΑΣ



ΚΛΙΜΑΞ 1 : 2 0 0



Π Ι Σ Α Μ Α Ρ Ι Α

ΑΡ.ΣΧ. 24 - Σ. 12 - 061


---

ΑΓΙΑ ΡΟΥΜΕΛΗ : ΚΑΤΩ ΓΕΙΤΩΝΙΑ - ΟΙΚΙΑ ΜΑΡΙΝΑΚΗ  
ΟΥΙΣ

ΑΓΙΑ ΡΟΥΜΕΛΗ  
ΚΑΤΩ ΓΕΙΤΟΝΙΑ

ΤΟ ΣΠΙΤΙ ΜΑΡΙΝΑΚΗ ΧΑΡΑΛΑΜΠΟΥΣ  
ΟΨΗ ΑΠΟ ΤΗΝ ΑΥΛΗ



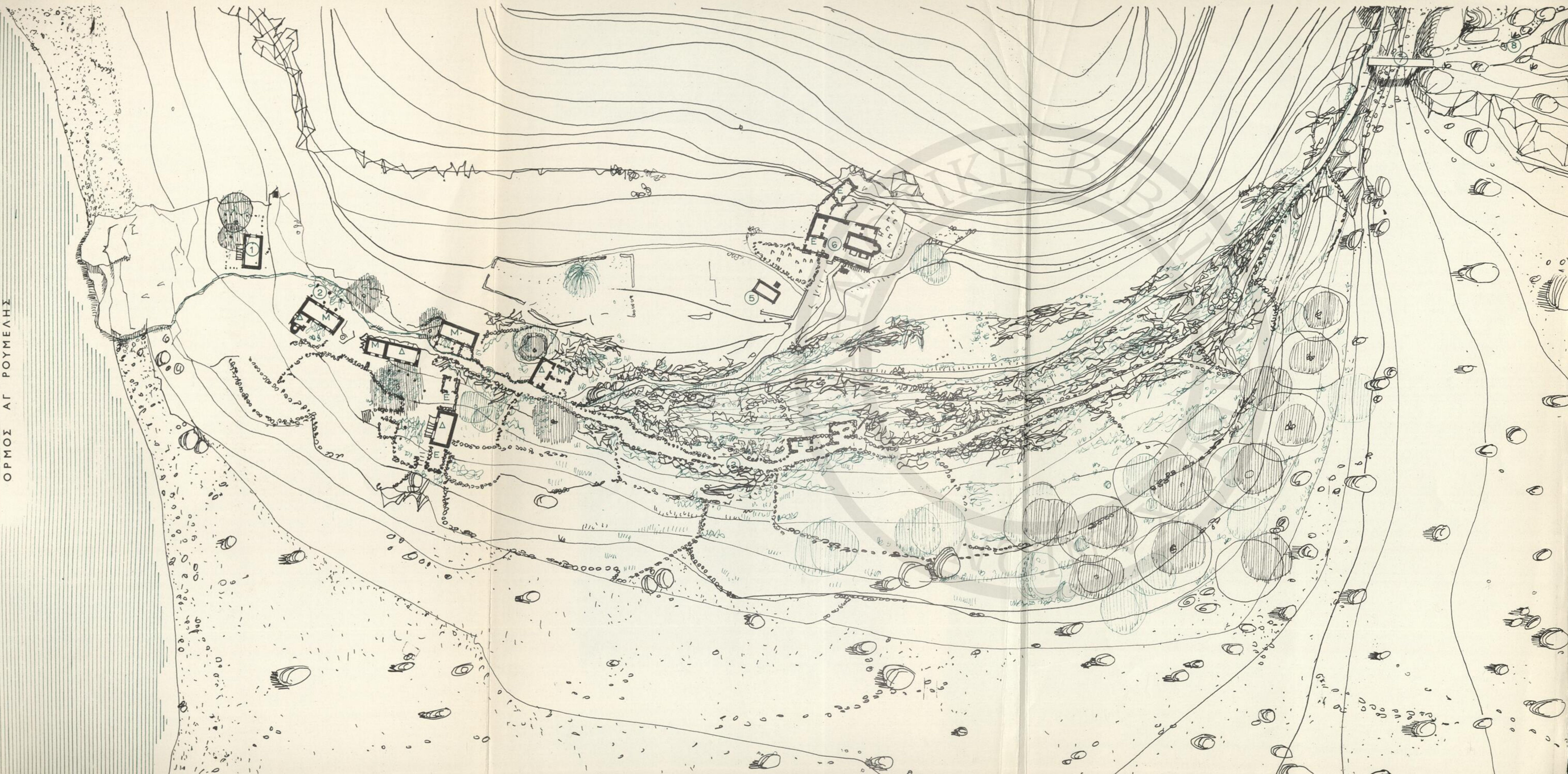


Π Ι Σ Α Μ Α Ρ Ι Α

ΑΡ.ΣΧ. 25 - Σ. 13 - 062

---

ΑΓΙΑ ΡΟΥΜΕΛΗ : ΓΥΑΛΟΣ - ΥΠΑΡΧΟΥΣΑ ΚΑΤΑΣΤΑΣΙΣ



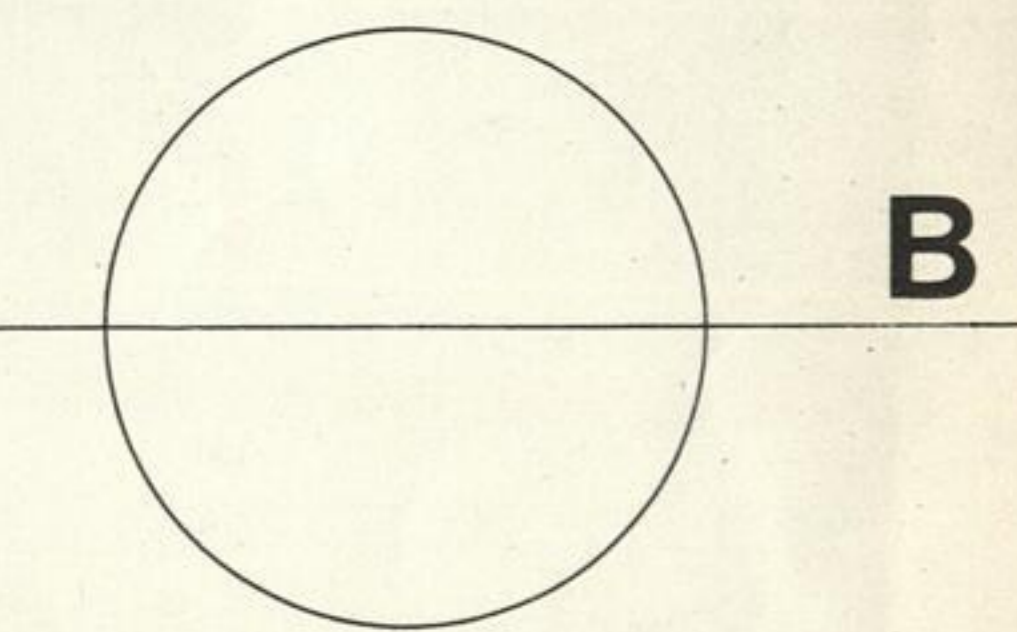
# ΑΓΙΑ ΡΟΥΜΕΛΗ


Ο Γ Υ Α Λ Ο Σ

## ΥΠΑΡΧΟΥΣΑ ΚΑΤΑΣΤΑΣΙΣ

Μ — ΜΟΝΟΡΟΦΟ  
 Δ — ΔΙΟΡΟΦΟ  
 Ε — ΕΡΕΙΠΙΟ

- 1-ΧΩΡΟΦΥΛΑΚΗ
- 2-ΚΑΦΕΝΕΙΟ
- 3-ΚΑΤΩ ΜΟΝΟΠΑΤΙ
- 4-ΠΑΝΩ ΜΟΝΟΠΑΤΙ
- 5-ΔΗΜΟΤ. ΣΧΟΛΕΙΟ
- 6-ΝΑΟΣ ΚΟΙΜ. ΘΕΟΤΟΚΟΥ
- 7-ΓΕΦΥΡΙ
- 8-ΜΟΝΟΠΑΤΙ ΠΡΟΣ ΚΑΤΩ ΓΕΙΤΟΝΙΑ





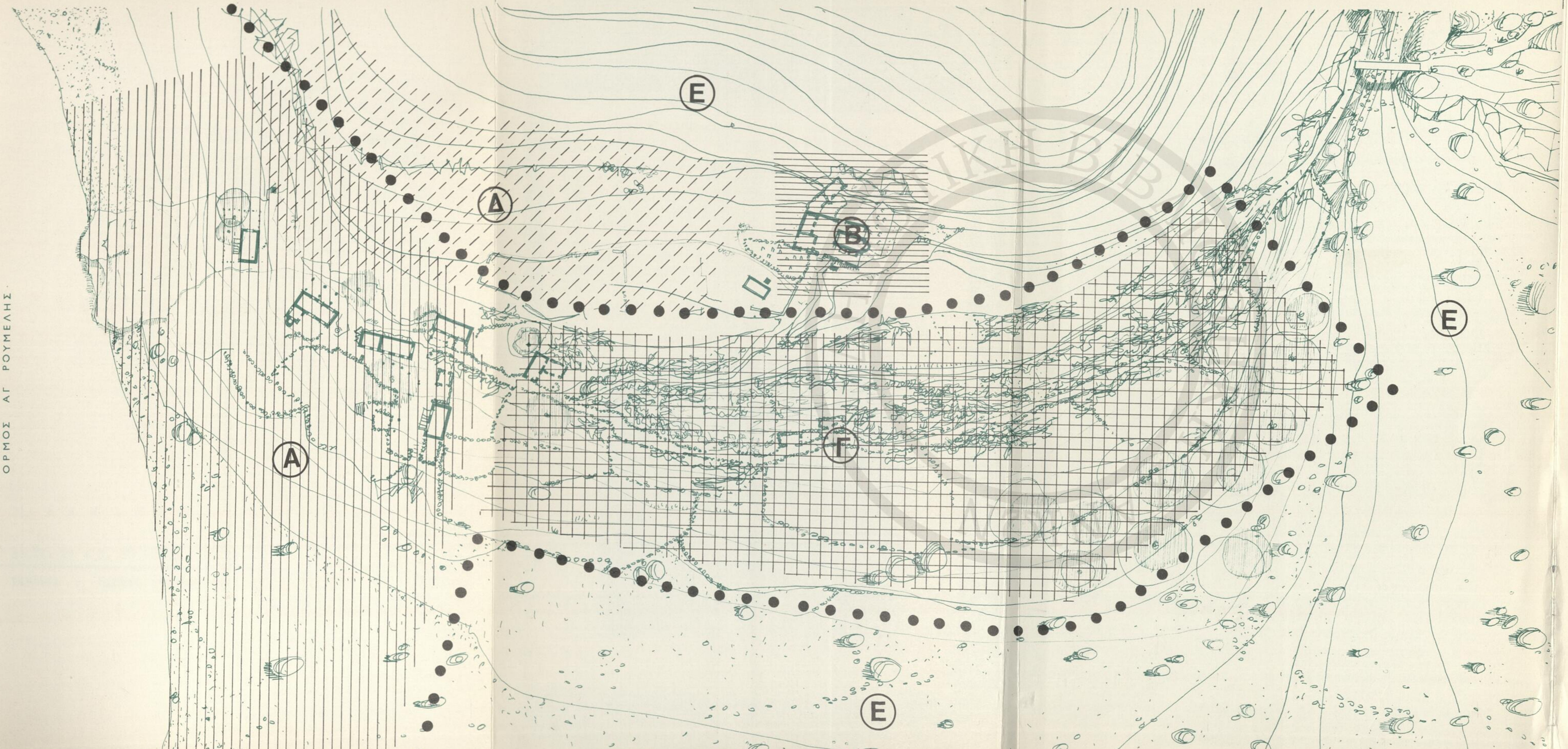
Π Ι Σ Α Μ Α Ρ Ι Α

ΑΡ.ΣΧ. 26 - Σ. 14 - 063

---

ΑΓΙΑ ΡΟΥΜΕΛΗ : ΓΥΑΛΟΣ - ΠΡΟΓΡΑΜΜΑ ΠΡΟΤΑΣΙΣ





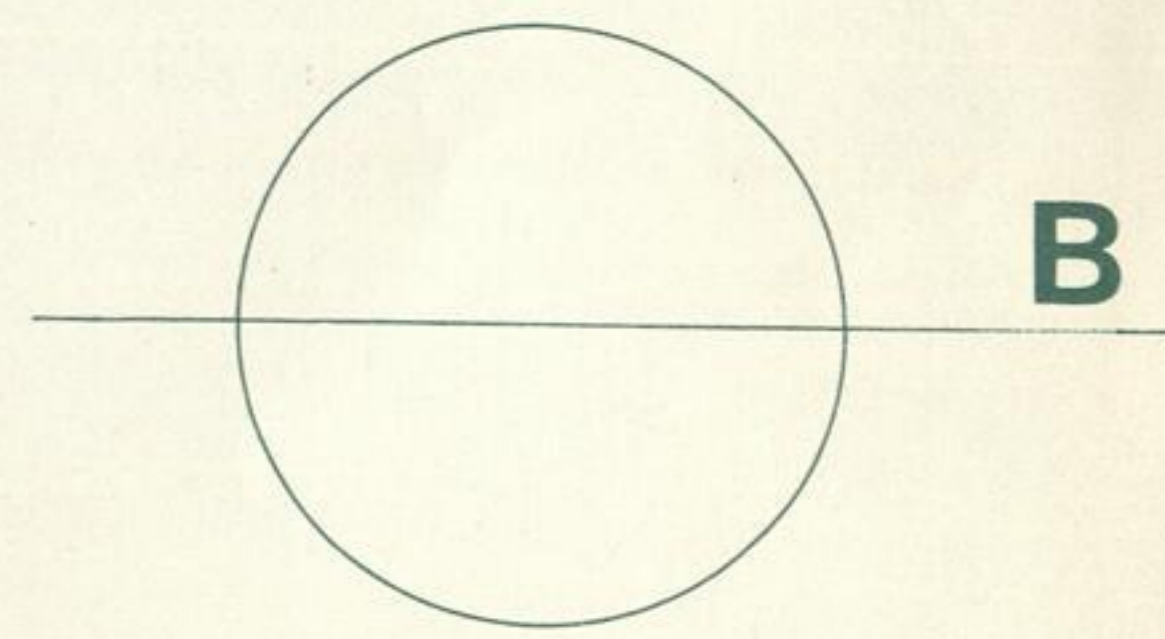
# ΑΓΙΑ ΡΟΥΜΕΛΗ


## Ο Γ Υ Α Λ Ο Σ

ΠΡΟΤΑΣΙΣ — ΠΡΟΓΡΑΜΜΑ

### Ζ Ω Ν Ε Σ

- ||||| Α ΤΟΥΡΙΣΤΙΚ. ΕΓΚΑΤΑΣΤΑΣΕΙΣ ΥΠΟ ΕΛΕΓΧΟΝ
- ≡≡≡ Β ΑΡΧΑΙΟΛΟΓΙΚΟΙ ΧΩΡΟΙ (Τ Α Ρ Ρ Α ΝΑΟΙ ΥΠΟ ΑΥΣΤΗΡΑΝ ΑΠΑΓΟΡΕΥΣΙΝ)
- Γ ΠΡΟΤΑΣΙΣ ΖΩΝΗΣ ΕΠΑΝΕΓΚΑΤΑΣΤΑΣΕΩΣ ΟΙΚΙΣΜΟΥ „ΜΕΣΑ ΑΓΙΑΣ ΡΟΥΜΕΛΗΣ„
- //// Δ ΝΥΝ ΜΕΛΕΤΩΜΕΝΗ ΖΩΝΗ ΕΠΑΝΕΓΚΑΤΑΣΤΑΣΕΩΣ ΟΙΚΙΣΜΟΥ „ΜΕΣΑ ΑΓ. ΡΟΥΜΕΛΗΣ„
- Ε ΑΥΣΤΗΡΩΣ ΕΛΕΓΧΟΜΕΝΗ ΖΩΝΗ





ΙΙ Σ Α Μ Α Ρ Ι Α

ΑΡ.ΣΧ. 29 - Σ. 17 - 066

ΣΑΜΑΡΙΑ : ΦΑΣΕΙΣ ΕΠΕΜΒΑΣΕΩΝ

ΕΠΙΚΟΙΝΩΝΙΑ

ΤΟΥΡΙΣΤΙΚΑ

ΥΠΟΔΟΜΗ

ΑΜΕΣΩΣ  
ΑΝΑΓΚΑΙΟΤΗΣ  
1968

ΘΑΛΛΑΣΙΑ ΣΥΝΔΕΣΙΣ  
ΑΓ. ΡΟΥΜΕΛΗΣ ΧΩΡ. ΣΦΑΚΙΩΝ  
ΕΠΙΔΙΟΡΘΩΣΙΣ ΝΑΟΥ  
ΟΣΙΑΣ ΜΑΡΙΑΣ  
ΠΡΟΣΒΑΣΙΣ-ΠΕΡΙΒΟΛΟΣ

ΕΞΩΠΛΙΣΜΟΣ  
ΚΑΙ ΛΕΙΤΟΥΡΓΙΑ  
ΠΕΡΙΠΤΕΡΟΥ ΞΥΛΟΣΚΑΛΟΥ  
ΟΙΚ. ΞΕΝΩΝΕΣ ΑΓ. ΡΟΥΜΕΛΗΣ

ΑΣΦΑΛΤΟΣΤΡΩΣΙΣ  
ΟΔΟΥ ΛΑΚΚΩΝ  
ΞΥΛΟΣΚΑΛΟΥ  
ΦΥΛ. ΣΤΑΘΜΕΥΣΙΣ ΑΥΤ/ΤΩΝ  
ΕΙΣ ΞΥΛΟΚΑΛΟ

1<sup>η</sup> ΦΑΣΙΣ

ΕΠΙΔΙΟΡΘΩΣΙΣ  
ΣΥΝΤΗΡΗΣΙΣ ΠΕΖΟΔΡΟΜΟΥ  
ΞΥΛΟΣΚΑΛΟΥ ΣΑΜΑΡΙΑΣ  
ΝΑΩΝ ΦΑΡΑΓΓΟΣ  
ΚΑΙ ΠΕΡΙΒΟΛΩΝ  
ΚΑΤΑΣΚΕΥΗ-Θ-ΓΕΦΥΡΩΝ

ΕΠΕΚΤΑΣΙΣ ΞΕΝΩΝΟΣ  
ΞΥΛΟΣΚΑΛΟΥ  
ΤΟΥΡ. ΠΕΡΙΠΤΕΡΟΝ  
ΑΓΙΑΣ ΡΟΥΜΕΛΗΣ  
ΑΝΑΔΑΣΩΣΙΣ ΑΡΧΗ

ΒΕΛΤΙΩΣΙΣ ΥΔΡΕΥΣΕΩΣ ΟΙΚΙΣΜΩΝ  
ΣΑΜΑΡΙΑΣ ΑΓΙΑΣ ΡΟΥΜΕΛΗΣ  
ΟΡΓΑΝΩΣΙΣ ΠΗΓΩΝ  
ΠΡΟΒΛΗΣ ΑΓ. ΡΟΥΜΕΛΗΣ

2<sup>η</sup> ΦΑΣΙΣ

ΕΠΙΔΙΟΡΘΩΣΙΣ ΣΥΝΤΗΡΗΣΙΣ  
"ΚΟΙΝΟΥ" ΠΕΖΟΔΡΟΜΟΥ  
ΣΑΜΑΡΙΑΣ ΑΓ. ΡΟΥΜΕΛΗΣ  
ΚΑΤΑΣΚΕΥΗ-12- ΓΕΦΥΡΩΝ

ΞΕΝΩΝ ΟΙΚΙΣΜΟΥ  
ΣΑΜΑΡΙΑΣ  
ΕΠΙΔΙΟΡΘΩΣΙΣ ΟΙΚΙΩΝ  
ΤΟΥΡΙΣΤ. ΣΥΓΚΡΟΤΗΜΑΤΟΣ  
ΑΓΙΑΣ ΡΟΥΜΕΛΗΣ

ΕΠΕΚΤΑΣΙΣ ΕΘΝ. ΔΡΥΜΟΥ  
ΟΛΟΚΛΗΡΩΣΙΣ ΟΙΚΙΣΜΟΥ  
ΣΑΜΑΡΙΑΣ  
ΛΗΤΟΥΡΓΙΑ ΕΚΤΡΟΦΕΙΩΝ  
ΑΓΡΙΜΙΩΝ

3<sup>η</sup> ΦΑΣΙΣ

ΚΑΤΑΣΚΕΥΗ ΔΕΥΤΕΡΕΥΟΝΤΩΝ  
ΠΕΖΟΔΡΟΜΩΝ ΠΡΟΣ  
ΜΑΔΑΡΕΣ

ΕΠΕΚΤΑΣΙΣ ΞΕΝΩΝΩΝ  
ΑΝΑΔΑΣΩΣΙΣ ΤΕΛΙΚΗ ΦΑΣΙΣ  
ΕΠΙΣΚΕΨΕΙΣ  
ΕΙΣ ΕΘΝΙΚ. ΔΡΥΜΟΝ

ΟΛΟΚΛΗΡΩΣΙΣ ΕΘΝ. ΔΡΥΜΟΥ  
ΠΛΗΡΗΣ ΕΞΩΠΛΙΣΜΟΣ  
ΟΙΚΙΣΜΩΝ ΣΑΜΑΡΙΑΣ  
ΚΑΙ ΑΓΙΑΣ ΡΟΥΜΕΛΗΣ  
ΝΑΥΔΕΤΟΙ ΑΓ. ΡΟΥΜΕΛΗΣ

4<sup>η</sup> ΦΑΣΙΣ

ΚΑΤΑΣΚΕΥΗ ΒΡΑΧΩΔΩΝ  
ΤΜΗΜΑΤΩΝ ΠΕΖΟΔΡΟΜΟΥ  
ΑΤΟΜΙΚΟΣ ΑΝΑΒΑΤΗΡ  
(ΚΑΘΙΣΜΑ) ΞΥΛΟΣΚΑΛΟ-  
-ΑΓ. ΝΙΚΟΛΑΟΣ - ΣΑΜΑΡΙΑ

ΟΡΓΑΝΩΣΙΣ ΜΕΓΑΛΩΝ  
ΤΟΥΡΙΣΤ. ΚΥΚΛΩΜΑΤΩΝ  
ΧΕΙΜΕΡΙΝΟΣ ΤΟΥΡΙΣΜΟΣ  
ΕΠΙΣΚΕΨΕΙΣ ΕΚΤΡΟΦΕΙΩΝ  
ΕΠΙΔΙΟΡΘΩΣΙΣ ΚΟΥΛΕ ΑΓ. ΡΟΥΜΕΛΗΣ

ΤΕΛΕΦΕΡΙΚ  
ΛΑΚΟΙΚΑΛΕΡΓΗ  
ΑΓΙΑ ΡΟΥΜΕΛΗ ΜΕ  
ΣΥΝΔΕΣΗ ΟΙΚ. ΣΑΜΑΡΙΑΣ

ΣΑΜΑΡΙΑ-ΠΡΟΤΑΣ.- ΠΡΟΓΡΑΜΜΑ

ΦΑΣΕΙΣ ΕΠΕΜΒΑΣΕΩΝ



Σ Η Μ Ε Ι Ω Μ Α Β Ι Β Λ Ι Ο Γ Ρ Α Φ Ι Α Σ

Ε Π Α Ρ Χ Ι Α Σ Σ Φ Α Κ Ι Ω Ν

ΔΗΜΟΤΙΚΗ ΒΙΒΛΙΟΘΗΚΗ  
ΧΑΝΙΩΝ

- Ἄνωνύμου : "Σταδιασμός" ἤτοι Περίπλους τῆς  
Μεγάλης θαλάσσης. Παραγρ. 327-331.
- Βυζαντίου Στεφ. : λ. Ἄραδὴν - Τάρρα - Φοινικοῦς.
- Διδώρος Σικ. : V 76 7.
- Θεοφράστου : Ἱστορ. Φυτ. II 2 2.
- Ἱεροκλέους : Συνέκδημος, 14.
- Παυσανίας : II 30 3 καὶ X 16 5.
- Πλινίου : Φυσ. Ἱστ. IV 12 61.
- Πράξεις Ἀποστόλων: C. 27 12.
- Πτολεμαῖος : III 16 3.
- Notitiae : 8 320, 9 139.

- Bowman J. : Crete, 1962.
- Buondelmonti : Descriptio Candiae, XV<sup>e</sup> siècle.
- Δέφνερ Μ. : 'Οδοιπορικά έντυπώσεις από τήν δυτικήν Κρήτην, 1918.
- Faure P. : La Crète aux cent villes, Κρητ.Χρ. XIII, 1959, 171.
- Fielding X. : The Stronghold, 1953
- Hoeck K. : Kreta, 3 vol., 1823 - 1829.
- Kirsten E. : Siedlungsgeschichtliche Forschungen auf West-Kreta, in Fr.Matz: Forschungen auf Kreta 1942, 1951.
- Löher Fr. : Kretische Gestade, s.d.
- Μακρινδάκης Α. : Σαμαριά, τό βασίλειον τοῦ ἀγριμιουῦ τῆς Κρήτης, 1961.
- : The Mediterranean Pilot, vol. IV.
- Pashley R. : Travels in Crete II, 1837.
- Sieber Fr.W. : Harbarium Florae Creticae, 1820.
- " : Reise nach der Insel Kreta im Jahre 1827. Πρβλ. 'Επ. 'Ετ.Κρητ.Σπ. II, 1939.
- Spratt T.A.B. : Travels and Researches in Crete II, 1865.
- Thenon L. : Fragments d'une description de l'île de Crète, Revue Archéologique XIV, 1866, 396.
- Trevor - Battye : Camping in Crete, 1913.
- Εανθουδίδου Στ. : Ποιμενικά τῆς Κρήτης, Λεξικογραφικόν 'Αρχεῖον 1920, 273.
- " " : 'Επαρχίαι καί πόλεις τῆς Κρήτης, 'Επετ. 'Εταιρ.Βυζ.Σπουδῶν III.

- Λαούρδα Β. : Τό τραγοῦδι τοῦ Δασκαλογιάννη, 1947.
- " " : Ἡ Ἐπανάσταση τῶν Σφακιανῶν καί ὁ Δασκαλογιάννης, Κρητικά Χρονικά I, 1947, 275.
- Μαμαλάκης Ἰ.Π. : Ὁ SAMUEL HOWE καί ἡ Κρητική Ἐπανάσταση τοῦ 1866, Κρητικά Χρονικά III, 1949, 506.
- Mango C. : Quelques remarques sur la chanson de Daskaloyannis, Κρητ.Χρ.VIII, 1954, 44, 227.
- Matton R. : La Crète au cours des siècles, 1957.
- Ξανθουδίδη Στ. : Ἡ Ἐνετοκρατία ἐν Κρήτῃ καί οἱ κατά τῶν Ἐνετῶν ἀγῶνες τῶν Κρητῶν, 1939.
- Παπαγρηγοράκη Ἰδομ. : Τά κρητικά ριζίτικα τραγοῦδια Β', 1956.
- Παπαδοπετράκη Γ. : Ἱστορία τῶν Σφακίων, 1888.
- Παρλαμᾶ Μ.Γ. : Ἀνέκδοτα ἔγγραφα ἐκ Σφακίων, Κρητ. Χρ. VII, 1953, 235.
- Σπανάκης Σ.Γ. : Δύο ἀναφορές τῶν Σφακιανῶν πρὸς Βενετούς Προβλέπτες /1593-1594/, Κρητ.Χρ. I, 1947, 431.
- " " " : Μνημεῖα τῆς Κρητικῆς Ἱστορίας, τομ.3, 1940-1953.
- Σταυρινίδου Ν. : Συμβολή εἰς τὴν Ἱστορίαν τῶν Σφακίων /1645-1770/, Κρητ.Χρ. IX, 1955, 213.
- Van Effenterre H. : La Crète et le Monde grec de Platon à Polybe, 1948.

- Colini A.M. : Esplorazione dell'isola di Gaudos, Boll. d'Arte V, 1925/26, 423.
- Faure P. : La grotte de Léra (Kydonia) et la Nymphe Akakallis, Κρητ.Χρ. XV-XVI, 1961/62, A 195.
- " : Nouvelles recherches sur trois sortes de sanctuaires crétois, Bull. Corr. Hell. 91, 1967, 135. Κρητ.Χρ. 1963, 412.
- Guarducci M. : Inscriptiones Creticae I - III, 1935-40.
- Hawes C.H. : Some Dorian Descendants ?, Annual Brit. School Athens XVI, 1909/10, 258.
- Le Rider G. : Monnaies crétoises du V<sup>e</sup> au I<sup>er</sup> s. av. J.C. 1966.
- Pendleburry J.D.S. : The Archaeology of Crete, 1939.
- Svoronos J.N. : Numismatique de la Crète ancienne, 1890.
- Weinberg Gl.D. : Excavations at Tarrha, Hesperia XXIX, 1960 90. Πρβλ. Κρητ.Χρ. XIII, 1959, 384.



Cornelius F. : Creta Sacra I, 1755.

Δρακάκης Μιχ. : 'Αγ. Γεώργιος Κομητάδων, Κρητική 'Εστία, τ.65, Χανιά 1956, 7-9.

Gerola G. : Monumenti Veneti nell'isola di Creta, 1905.

" : Elenco topografico delle chiese affrescate di Creta, Atti Re.Ist.Ven.Sc.L.A. CXIV, 1935, n.218.

Καλοκύρη Κ.Δ. : 'Ιωάννης Παγωμένος, ὁ βυζαντινός ζωγράφος τοῦ 14ου αἰῶνος, Κρητικά Χρονικά XV-XVI, 1961/62, 347.

Λασσιθιωτάκη Κ. : Τά σφακιανά σπίτια, 1959.


" " : Συμπλήρωμα εἰς τὰ σφακιανά σπίτια, Κρητικά Χρονικά XII, 1958, 435.

" " : Κυριαρχοῦντες τύποι χριστιανικῶν ναῶν ἀπὸ τὸν 12<sup>ο</sup> αἰῶνα καὶ ἐντεῦθεν στὴν δυτικὴ Κρήτη, Κρητικά Χρονικά XV-XVI, 1961/62, Β 175.

Σ Τ Ο Ι Χ Ε Ι Α Μ Ε Λ Ε Τ Ω Ν

Α Ν Α Π Τ Υ Ξ Ε Ω Σ Κ Ρ Η Τ Η Σ

- Allbaugh L.G. : Crete. A Case Study of an Underdeveloped Area, 1953.
- Basil Fr. Inc. : Κρήτη. Μελέτη τουριστικής ανάπτυξεως, τομ.4, 1964.
- Burgel G. : Pobia. Etude géographique d'un village crétois, 1965.
- Ε.Μ.Π.Α : Περιφερειακός Προγραμματισμός Νήσου Κρήτης, Πρώτη προσέγγισης, 1965.
- Ε.Σ.Υ.Ε. : 'Αποτελέσματα τής απογραφής πληθυσμοῦ-κατοικιῶν, 19/3/1961, Κρήτη Νομός Χανίων, ΙΙ 10, 1964.
- " : 'Αποτελέσματα τής απογραφής γεωργίας - κτηνοτροφίας, 19/3/1961, Ι 10, 1964.
- " : Στατιστική τής 'Εκπαιδεύσεως, Μέσης καί Στοιχειώδους, Ι 23 καί 26, 1966.
- Κ.Ε.Π.Ε. : Σχέδιον Προγράμματος οίκονομικῆς ανάπτυξεως τής 'Ελλάδος 1966-1970.
- Λόντου 'Α. : 'Επιτεύξεις, προγραμματισμός καί πολιτική τής 'Υπ. 'Αναπτ.Κινήσεως Θ/Γ ἐν 'Ελλάδι, 1967 /ἀνέκδοτον/.
- Μακριδάκη 'Α. : Κρήτη καί χειμερινός τουρισμός, "Περιηγητική", Μαρτ.1961.
- Σέττα Ν.Χ. : 'Αγροτική ἀνάπτυξις τής Κρήτης, " 'Αρχεῖον Οἴκον.Κοινων. 'Επιστημῶν" 'Ιαν.-Μαρτ.1963.
- S.O.G.E.P. : Industrialisation de la Crète, 1963.
- Σταυράκης : Στατιστική τοῦ πληθυσμοῦ τής Κρήτης, 1890.
- Υ.Π.Α.Κ. : /Παροχή ἀπάντων τῶν στοιχείων εἰς τήν κατοχήν της τῶν ἀφορόντων τήν ἀνάπτυξιν Κρήτης.



13-2  
 2.11  
 6.11  
 17.9  
 278  
 23.8  
 21-7  
 1/2  
 4-4



ΙΙ. Π Α Ρ Ο Ρ Α Μ Λ Τ Λ

Ο	Χ.Ομ.	ΑΝΩΦΥΛΛΙΟ	-	ΑΝΩΦΛΙΟ	Σχ29	ΕΥΛΟΚΑΛΟ	-	ΕΥΛΟΣΚΑΛΟ
"	"	ΕΚΚΛΗΣΙΕΣ	-	ΕΚΚΛΗΣΙΕΣ	" "	ΓΕΦΥΡΟΝ	-	ΓΕΦΥΡΩΝ
"	"	ΑΜΑΞΩΤΟΣ	-	ΑΜΑΞΙΤΟΣ	" "	ΕΠΙΔΙΩΡΘΩΣΙΣ	-	ΕΠΙΔΙΩΡΘΩΣΙΣ
"	"	ΠΡΟΤΗΝΟΜΕΝΟΙ	-	ΠΡΟΤΕΙΝΟΜΕΝΟΙ	" "	ΛΗΤΟΥΡΓΙΑ	-	ΛΕΙΤΟΥΡΓΙΑ
710		καθ' ὁδόν	-	καθ' ὅτι	" "	ΕΠΕΚΤΕΣΙΣ	-	ΕΠΕΚΤΑΣΙΣ
Σ	212	μοναδικούς	-	μοναδικόν				
	Φ.Σ.	ΛΙΝΟΣΕΛΙ	-	ΛΗΝΟΣΕΛΛΙ				
416		ὅποιονδήποτε	-	ὅποιανδήποτε				
512		ἄλλεπέλληλα	-	ἄλλεπάλληλα				
715		ἐπ' οὐδενί	-	ἐπ' οὐδενί λόγῳ				
Σχ14		ΣΕΛΗΝΟΥ	-	ΣΕΛΙΝΟΥ				
Σχ18		ΒΙΓΛΗΚΑΚΗ	-	ΒΙΓΛΑΚΗ				
Σχ22		ΣΤΑΥΔΟΥΔΑΚΗ	-	ΣΤΑΥΡΟΥΔΑΚΗ				



