

ΣΦΑΚΙΑ - ΣΑΜΑΡΙΑ



ΔΗΜΟΤΙΚΗ ΒΙΒΛΙΟΘΗΚΗ
— ΧΑΝΙΩΝ —
ΑΔΣ Αριθ. 31231
Χρονολ. Είσαγ. 3/11-1967
Είδος 271 όσον κ.π.λ.
Αριθ. 3389/ΕΗΑ



Υ Π Ο Υ Ρ Γ Ε Ι Ο Ν Σ Υ Ν Τ Ο Ν Ι Σ Μ Ο Υ
Υ Π Η Ρ Ε Σ Ι Α Π Ε Ρ Ι Φ Ε Ρ Ι Α Κ Η Σ Α Ν Α Π Τ Υ Ξ Ε Ω Σ Κ Ρ Η Τ Η Σ

Π ΖΩΝΗ - ΑΚΤΗΣ

ΝΙΚΟΣ ΧΑΤΖΗΜΙΧΑΛΗΣ - ΠΑΝ. ΜΑΤΑΛΑΣ, ΑΡΧΙΤΕΚΤΟΝΕΣ - ΠΟΛΕΟΔΟΜΟΙ

III

III ΤΟΜΕΥΣ ΜΕΛΕΤΗΣ

Π Ε Ρ Ι Ε Χ Ο Μ Ε Ν Α

A ΚΑΤΑΛΟΓΟΣ ΣΧΕΔΙΩΝ
ΚΑΙ ΦΩΤΟΓΡΑΦΙΩΝ

B ΠΑΡΑΘΑΛΑΣΣΙΑ ΖΩΝΗ
ΑΓ.ΡΟΥΜΕΛΗΣ - ΧΩΡΑΣ ΣΦΑΚΙΩΝ

Γ ΒΙΒΛΙΟΓΡΑΦΙΑ
ΕΠΑΡΧΙΑΣ ΣΦΑΚΙΩΝ

III Ζ Ω Ν Η Α Κ Τ Η Σ

Α/Α	ΠΡΟΣΕΛΙΟΝ	ΟΜΑΣ	Α/Α	Τ Ι Τ Λ Ο Σ	ΚΛΙΜΑΞ	ΗΜΕΡΟΜ	ΠΑΡΑΤΗΡΗΣΕΙΣ
30	1	100		"ΑΚΤΗ": ΥΠΟΜΝΗΜΑ ΤΩΝ 101-102	-	VIII/67	-
31	2	101		"ΑΚΤΗ": ΥΠΑΡΧ. ΚΑΤΑΣΤ. / ΦΥΛΛΟΝ I	1 : 25.000	"	-
32	3	102		"ΑΚΤΗ": ΥΠΑΡΧ. ΚΑΤΑΣΤ. ΦΥΛΛΟΝ II	1 : 25.000	"	-
33	4	103		"ΑΚΤΗ": ΥΠΟΜΝΗΜΑ ΤΩΝ 104-105	-	"	-
34	5	104		"ΑΚΤΗ": ΠΡΟΓΡΑΜ.-ΠΡΟΤ. / ΦΥΛΛΟΝ I	1 : 25.000	"	ΦΑΣ. ΕΠΕΜΒΑΣ.
35	6	105		"ΑΚΤΗ": ΠΡΟΓΡΑΜ. ΠΡΟΤ. / ΦΥΛΛΟΝ II	1 : 25.000	"	" "
36	7	106		"ΑΚΤΗ": ΟΨΙΣ ΑΠΟ ΓΑΥΔΟΝ	-	"	Σ Κ Ι Τ Σ Ο Ν
37	8	107		ΛΟΥΤΡΟΝ: ΒΥΘΟΜΕΤΡΙΚ. ΛΙΜΑΝΙ	1 : 5.000	"	-
38	9	108		ΛΟΥΤΡΟΝ: ΥΠΑΡΧ. ΚΑΤΑΣΤ./ΦΥΛΛΟΝ I	~ 1 : 200	"	-
39	10	109		ΛΟΥΤΡΟΝ: ΥΠΑΡΧ. ΚΑΤΑΣΤ./ΦΥΛΛΟΝ II	~ 1 : 200	"	-
40	11	110		ΛΟΥΤΡΟΝ: ΠΡΟΓΡ. ΛΥΣΙΣ / ΦΥΛΛΟΝ I	~ 1 : 200	"	-
41	12	111		ΛΟΥΤΡΟΝ: ΠΡΟΓΡ. ΛΥΣΙΣ / ΦΥΛΛΟΝ II	~ 1 : 200	"	-
42	13	112		ΛΟΥΤΡΟΝ: ΓΕΝΙΚΗ ΑΠΟΨΙΣ	-	"	Σ Κ Ι Τ Σ Ο Ν
43	14	113		ΛΟΥΤΡΟΝ: ΚΑΜΑΡΩΤΗ ΟΙΚΙΑ	-	"	"
44	15	114		ΛΟΥΤΡΟΝ: ΤΟΥΡΙΣΤΙΚΗ ΜΟΝΑΣ Β	-	"	ΓΕΝΙΚ. ΠΡΟΟΠΤ.
45	16	115		ΛΟΥΤΡΟΝ: ΤΟΥΡΙΣΤΙΚΗ ΜΟΝΑΣ Β	-	"	ΓΕΝ ΚΑΤΟΨΙΣ
46	17	116		ΛΟΥΤΡΟΝ: ΤΟΥΡΙΣΤΙΚΗ ΜΟΝΑΣ Β	-	"	ΠΡΟΟΠΤΙΚΟΝ
47	18	117		ΛΟΥΤΡΟΝ: ΦΑΣΕΙΣ ΕΠΕΜΒΑΣΕΩΝ	-	"	Π Ι Ν Α Ε
Φ Ζ Α							
Π Ε Ι Θ Α Ρ Γ Τ Ο Θ	27	ΖΑ 1		Α Ε Ρ Ο Φ Ω Τ Ο Γ Ρ Α Φ Ι Α Τ Η Σ Α Κ Τ Η Σ			ΕΞΩΦΥΛΛΟ
	28	ΖΑ 2		Ι Δ Ι Ο Μ Ο Ρ Φ Ι Α Α Κ Τ Η Σ :			---
	29	ΖΑ 3		" "			---
	30	ΖΑ 4		" " : Φ Ρ Α Γ Κ Ο Κ Α Σ Τ Ε Λ Λ Ο			---
	31	ΖΑ 5		Α Κ Τ Ε Σ Λ Ι Κ Ο Υ Κ Α Ι Φ Ο Ι Ν Ι Κ Α			ΕΞΩΦΥΛΛΟ
	32	ΖΑ 6		Λ Ο Υ Τ Ρ Ο — Ο Φ Ο Ι Ν Ι Κ Α Σ			---
	33	ΖΑ 7		" — Γ Ε Ν Ι Κ Α Ι Ο Ψ Ε Ι Σ			---
	34	ΖΑ 8		" — Κ Α Τ Ο Ι Κ Ι Ε Σ Ε Σ Ω Τ Ε Ρ Ι Κ Α			---
	35	ΖΑ 9		" — Ε Ρ Ε Ι Π Ι Α , Π Ρ Ο Β Η Σ Υ Π Ο Δ Ο Χ Η Σ			---
	36	ΖΑ 10		" — Κ Α Τ Ο Ι Κ Ι Ε Σ Κ Α Ι Μ Ο Ν Η			---
37	ΖΑ 11		" — Λ Ε Π Τ. Ε Ν Ε Τ Ι Κ Η Σ Π Ο Ρ Τ. Κ Ο Ρ Μ Ο Σ			---	
38	ΖΑ 12		" — Κ Α Μ Α Ρ Ω Τ Η Ο Ι Κ Ι Α Κ Α Ι Μ Ο Ν Η			---	
39	ΖΑ 13		" — Α Υ Λ Η & Λ Ε Π Τ. Κ Α Τ Ο Ι Κ Ι Ω Ν			---	




III ΖΩΝΗ ΑΚΤΗΣ

ΠΑΡΑΘΑΛΑΣΣΙΑ ΖΩΝΗ

ΑΓΙΑΣ ΡΟΥΜΕΛΗΣ - ΧΩΡΑΣ ΣΦΑΚΙΩΝ


B



Π Ε Ρ Ι Ε Χ Ο Μ Ε Ν Α

ΙΙΙ ΤΟΜΕΥΣ ΜΕΛΕΤΗΣ

100	ΕΙΣΑΓΩΓΗ
200	ΦΥΣΙΚΑ ΔΕΔΟΜΕΝΑ
300	ΔΥΝΑΤΟΤΗΤΕΣ ΠΑΡΑΓΩΓΙΚΗΣ ΑΝΑΠΤΥΞΕΩΣ
400	ΟΙΚΙΣΤΙΚΑ
500	ΜΝΗΜΕΙΑ ΤΕΧΝΗΣ
600	ΔΙΑΦΥΛΑΞΙΣ ΦΥΣΙΚΟΥ ΚΑΙ ΙΣΤΟΡΙΚΟΥ ΠΛΟΥΤΟΥ
700	ΚΥΚΛΟΦΟΡΙΑ
800	ΠΡΟΤΑΣΕΙΣ ΤΟΥΡΙΣΤΙΚΗΣ ΑΝΑΠΤΥΞΕΩΣ



ΑΓΙΑ ΡΟΥΜΕΛΗ
Ο ΓΥΑΛΟΣ

ΚΑΤΑΛΗΞΗ
ΤΟΥ "ΦΑΡΑΓΓΑ"



1.1.0 Ένταξις τῆς Ζώνης Ἀκτῆς
εἰς τὴν Μελέτην

Ὅπως ἤδη ἀνεφέραμεν :

- α. Ἡ ἰδιομορφία ὡς καὶ ἡ ἄμεσος ἐξάρτησις τῆς Ζώνης αὐτῆς μετὰ τὰ δύο σκέλη τῆς Μελέτης , / φυσικὴ θαλασσία συνέχισις τοῦ κυκλώματος Ευλόσκαλον - Χώρα Σφακίων / ,
- β. ἡ ἔλλειψις σημαντικῆς ἐκμεταλλευσίμου διὰ τουριστικὴν ἀξιοποίησιν Ἀκτῆς εἰς Χώραν Σφακίων, καὶ
- γ. αἱ μεγάλαι δυνατότητες ἀναπτύξεως πού προσφέρει ἡ Ἀκτὴ,

μᾶς ἠνάγκασεν, ἂν καὶ ἐκτός γράμματος τῆς Συμβάσεως, νὰ συμπεριλάβωμεν τὴν Ζώνην αὐτὴν εἰς τὴν Μελέτην.



1.1.1 Ό ρ ι α


Τά ὄρια τῆς Ἀκτῆς δέν μποροῦν νά καθορισθοῦν ἐπακριβῶς. Ἡ Μελέτη θά ἀσχοληθῇ μέ τās ἀκτās τῆς Ἐπαρχίας Σφακίων, ἀπό Ποικιλασσό μέχρι Φραγκοκάστελλο καί εἰδικώτερον μέ τήν παράκτιον Ζώνην, πού συνδέει τά δύο ὑπό Μελέτην θέματα /Φάραγγα Σαμαριᾶς μέ Χώρα Σφακίων/ .

1.1.2 Φ ρ α γ κ ο κ ά σ τ ε λ λ ο ν

Θά εἴμεθα εὐτυχεῖς ἐάν κατορθώναμε νά ἐπεκτείνωμεν τά ὄρια τῆς Μελέτης μέχρι Φραγκοκάστελλου, ἀναπόσπαστου μέρους τῆς Ἀκτῆς καί ἀπαραιτήτου παράγοντος διά τήν ἀναπτυξιν τῆς Χώρας Σφακίων.

Ἄνευ τοῦ καιρίου σημείου αὐτοῦ ἡ Μελέτη θά παραμείνη ἀνισοβαρῆς καί ἡ Χώρα Σφακίων θά στερεῖται τῶν δυνατοτήτων τās ὁποίας δύναται νά τῆς προσφέρῃ τό Φραγκοκάστελλον, φυσικός δορυφόρος της.






ΙΔΙΟΜΟΡΦΙΑ ΑΚΤΗΣ


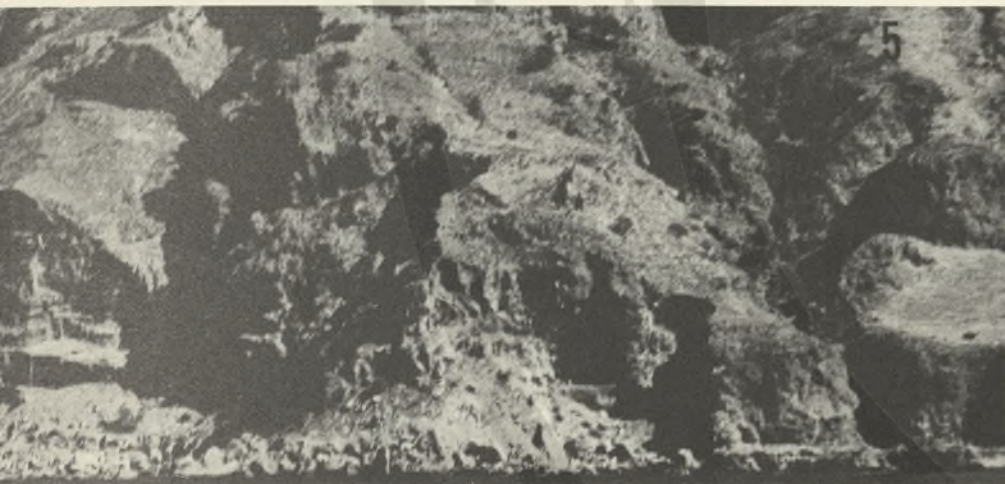
1 ΤΙΜΙΟΣ ΣΤΑΥΡΟΣ

2 ΑΓ. ΙΩΑΝΝΗΣ — ΣΦΑΚΙΑ



3 ΑΓΙΑ ΡΟΥΜΕΛΗ

4 Φ. ΑΡΑΔΑΙΝΑΣ



5 } ΓΥΑΛΙΣΚΑΡΙ
6 }



7 ΓΛΥΚΑ ΝΕΡΑ

8 ΒΟΛΑΚΙΑΣ

2.1.0 Ἰδιομορφία Ἀκτῆς

Οἱ ἐμβολές τῶν φαράγγων, οἱ ἀπόκημνες παρυφές τῶν βράχων, οἱ πηγές, οἱ σπηλιές, καταφύγια πουλιῶν καί φυτώρια δικτάμνου, τά θαλάσσια σπήλαια, τά κουφώματα καί οἱ πεσμένοι βράχοι, ἐναλλάσσονται μέ ἀμμώδεις παραλίες καί φυτευμένες ἐκτάσεις. Καί ὅλα αὐτά μέ φυσικό βάθος τά Λευκά Ὀρη, τίς Μαδάρες.

2.1.1 Ἀκταί ἀμμώδεις ἤ μέ χαλίκι

Εἰς τά Σχέδια 101 - 102 καί εἰς τόν Κατάλογον τῶν Φυσικῶν, Ἱστορικῶν Μνημείων / Σχ.012, I Τομεύς Μελέτης/, συνεκεντρώσαμε τίς κύριες Ἀκτές. Θά περιωρισθοῦμε ἐδῶ σέ μία σύντομη περιγραφή των, ἀρχίζοντες ἀπό τήν ἔξοδον τῆς Φάραγγος.

2.1.2 Όρμος 'Αγίας Ρουμέλης

'Η παραλία τής 'Αγίας Ρουμέλης χωρίζεται σέ δύο μέρη από μία βραχώδη επίπεδη ζώνη.

Τό δυτικό τμήμα της, ή "Αγκάλη", καταλήγει σέ μία σχεδόν απόκρημνον βραχώδη έξοχήν, τήν "Μασχάλην". Τό τμήμα αυτό εἶναι τό πλέον αξιόλογον, μήκους περίπου 400 Μ καί μέσου βάθους περί τά 100 Μ.

Προτείνεται νά παραμείνη ἐλεύθερον ἀπό ὁποιανδήποτε ἐγκατάστασιν. Εἰς τό δυτικώτερον μόνον ἄκρον του, τοποθετεῖται μικρά ἐγκατάστασις ἐξυπηρετήσεως τής κυρίας προβλήτος /Σχ. 063/.

'Η μικρᾶς ἐκτάσεως βραχώδης ζώνη ἡ ὁποία χωρίζει τήν ἀκτὴν αὐτήν ἀπό τό δέλτα ἐκβολῆς τοῦ ρεύματος, προσφέρεται διά τήν ἐγκατάστασιν μικρᾶς προβλήτος, προχείρου ἀποβιβάσεως, ἡ ὁποία ὅμως πρέπει νά μελετηθῆ καί σχεδιασθῆ, οὕτως ὥστε νά μήν καταστρέψῃ ἢ ἀλλοιώσῃ τό τμήμα αὐτό.

'Η ἀνατολικῶς τοῦ τμήματος αὐτοῦ ἀκτὴ, ὅν στερεῖται ἐνδιαφερόντων καί δύναται νά χρησιμοποιοθῆ δι' ἐπομένους φάσεις ἀναπτύξεως.

2.1.3 Ἀκτὰ ἀπό ὄρμου 'Αγ. Ρουμέλης μέχρι Καραβόπετρας /"Καραβότρα"/

Μετά ἀπό τήν "Σφάκα" 'Αγίας Ρουμέλης, ἐσημειώσαμεν πρός Ἄνατολάς τῆς ἀκόλουθες ἀκτές :

- 'Ακτή 'Ελυγιάς, στην έξοδο τής όμονύμου φάραγγος,
 - " 'Αγίου Παύλου, στην έξοδο τής φάραγγος 'Αγίου 'Ιωάννου,
 - " "στούς Σκινάκους" καί "στά Μουράκια", μέ δασωμένην ένδοχώραν,
 - " "Παχειά "Αμμος", άμμώδης πίσω από όμαλούς βράχους,
 - " "τά Τραπέζια", μετά από τήν τοποθεσίαν Πλάκα, άμμώδης μέ ιδιόρρυθμα βράχια μορφής τραπεζιών, λίγο ανατολικώτερον από τήν έντός σπηλαίου έκκλησίαν 'Αγίου 'Αντωνίου
- καί φθάνωμεν έν συνεχεία στην Καραβόπετρα - "Καραβότρα".

2.1.4 'Α κ τ α ί ά π ό Κ α ρ α β ό τ ρ α ς μ έ χ ρ ι Λ ο υ τ ρ ο ύ

- 'Ακτή "Διαλισκάρι", πρώτη σημαντική άκτή μετά από τήν ξέρα "Νυφόπλακα", δίπλα στην έξοδο τής φάραγγος τής 'Αράδαινας,
- " "Μαύρος λιμνιώνας", μικρή άκτή λίγο ανατολικώτερα,
- " "Λίκος", μετά από βραχώδη άκτή όπου τό σπήλαιο "Περιστερέ" καί τό "Κακοδιάβατο",
- " "Φοΐνιξ", άμμώδης μετά από τό βραχώδες τμήμα "Κρεματάδες" πού τήν χωρίζει από τήν άκτήν Λίκου.

'Αφοϋ προσπεράσωμε τό άκρωτήριον Μουρί, φθάνωμε στόν όρμον Λουτροϋ.

2.1.5 Τ ο π ο θ έ τ η σ ι ς

Τ ο υ ρ ι σ τ ι κ ή ς Μ ο ν ά δ ο ς " Β "

Τάς άκτάς Λίκου καί Φοίνικος έπελέξαμεν ώς χώρον έγκαταστάσεως τής προτεινομένης Τουριστικής Μονάδος "Β".
βλ. Σχέδια 44/ΖΑ₁₅/ 114, 115, 116.

2.1.6 Ά κ τ α ί ά π ό Λ ο υ τ ρ ο ύ

ε ί ς Χ ώ ρ α ν Σ φ α κ ί ω ν

Δύνανται νά χρησιμοποιηθοϋν αί άκταί :
Τιμίου Σταυροϋ, τά "Γλυκά Νερά" καί ό "Ιλιγγας".

Είς τήν Χώραν Σφακίων, δυστυχώς, δέν ύπάρχει άξιό-
λογος άκτή καί αί ύπάρχουσai πρέπει νά έμπλουτισθοϋν.

2.1.7 Φ ρ α γ κ ο κ ά σ τ ε λ λ ο ν

Έπανερχόμεθα μονοτόνως είς τήν άκτήν αύτήν /δυστυ-
χώς έκτός Μελέτης/, τονίζοντες ότι τήν θεωροϋμεν τήν ση-
μαντικωτέραν άκτήν έξ δσων γνωρίζομεν /στήν Έλλάδα μόνον
ή "Βοϋδοκοιλιά" είς τόν κόλπον τοϋ Ναυαρίνου δύναται νά
παραβληθῆ, είς δέ τήν Εϋρώπην οϋδεμία/.

Παρουσιάζει άπειρες δυνατότητες άναπτύξεως καί πρέπει
ή ΥΠΑΚ άμέσως νά συμπεριλάβη είς τάς Μελέτας της τήν Άκτήν
αύτήν, ώς ἤδη πλειστάκις έτονίσαμεν.

2.1.8 Χειμερινός Τουρισμός

Πιστεύομεν ότι ή περιοχή αύτή, μέ τό ήπιώτερον κλίμα όλοκλήρου τής Κρήτης, εΐναι έκ φύσεως διαμορφωμένη διά τήν ύποδοχήν τουριστών κατά τήν χειμερινήν περίοδον.

2.1.9 Χειμερινά Άθλήματα

Εΐς τόν Τομέα Ι τής Μελέτης, προτεΐναμεν τήν ανάπτυξιν των χιονοδρομιών εΐς τά Λευκά όρη.

Προβλέπομεν, εΐς τήν τελευταΐαν φάσιν τοϋ Προγράμμα -
τος, τήν σύνδεσιν των χιονοδρομικών πεδίων μέ παράκτια Του-
ριστικά Συγκροτήματα. Μέ αύτόν τόν τρόπον έξυπηρετοϋνται
συγχρόνως έγκαταστάσεις όρεινά καΐ παράκτιοι :

Χώρα Σφακίων - Πεδίον Νιάτο 8 - 10 χλμ.

Άγία Ρουμέλη - Πεδίον Λάκκων Καλλέργη 12 - 15 χλμ.

2.2.0 Φαράγγια

Ό μεγαλύτερος άριθμός φαραγγιών όλης τής Έλλάδος καταλήγει εΐς τας σφακιανάς άκτάς.

Εΐς τά Γενικά θέματα /Τομέυς Ι / τής Μελέτης, έση -
μειώσαμεν τά φαράγγια αύτά εΐς τά Σχ.101 - 102.

Παραθέτομεν λεπτομερή Κατάλογον, διότι οΐ έξοδοι των φαραγγιών αύτών εΐς τήν θάλασσαν άποτελοϋν ένα από τά βα-
σικώτερα στοιχεΐα τής ιδιομορφίας τής άκτής.

ΦΑΡΑΓΓΙΑ ΚΑΙ ΡΕΥΜΑΤΑ ΑΠΟ ΣΟΥΓΙΑΣ ΜΕΧΡΙ ΦΡΑΓΚΟΚΑΣΤΕΛΛΟΥ

1	*** Σούγιας 'Αγίας Ειρήνης ή Λάκκοι Κερόχτενα		'Επαρχία Σελίνου/'Επανωχώρι
2	Κερατιδιᾶς Καμμένοι Λάκκοι	ρεῦμα	'Επαρχία Σελίνου
3	'Αγιος 'Αντώνιος	ρεῦμα	" "
4	Εέκοφτο		" "
5	*** Τρυπητήης		Σύνορα Σφακίων - Σελίνου
6	Πεύκου	ρεῦμα	'Από καταλύματα Τρυπητήης
7	*** Κλάδου/Δώματα		Μέ καταρράκτας
8	Τριβιδίου	ρεῦμα	
9	*** Σαμαριᾶς		'Αγία Ρουμέλη
10	**' Ελυγιᾶς		'Αγγελόκαμποι
11	*' Αγίου 'Ιωάννου		Στόν 'Αγιο Παῦλο
12	Παππαδιανά	ρεῦμα	Στήν Κούρτα τοῦ Σαβιολί
13	*' Αράδαινας		Στό Διαλισκᾶρι
14	*' Ιλιγγας		'Αγία Τριάδα - 'Ακτή "Ιλιγγα
15	Καλῶν Λάκκων	ρεῦμα	Χώρα Σφακίων
16	Παππᾶ τό Λαγκό	"	" "
17	Καβί τό Λαγκό	"	" "
18	Τό Σφακιανό		Στόν 'Αγιο Παῦλο/Λαγουδόκαμπο
19	Κομητάδων	ρεῦμα	
20	**' Ἰμπρου/Νιμπριώτικο		Στό Κεντρί
21	** Κάπνης		'Επταπάπαδο
22	*' Ασφένδου		"
23	** Καλλικρατιανό		Φραγκοκάστελλο

Ἐπίσης μικρά βλάστησις παρατηρεῖται εἰς τὰς ἐκβολὰς τῶν φαραγγιῶν καὶ ἀραιὰ φυτεία / καλλιέργεια / εἰς τὰς ἀκτὰς Λίκου, Φοίνικος καὶ τοῦ οἰκισμοῦ Λουτροῦ.

Πρέπει, καὶ εἶναι δυνατόν, σέ ὀρισμένα τμήματα τῆς ἀκτῆς νά τονωθῆ τό ὀλίγον αὐτό πράσινο, ὥστε ἡ ἀντίθεσις μέ τὰ κρημνώδη τμήματα γίνεται ἐντονωτέρα.

2.2.3 Ἀ μ μ ο λ η ψ ι α

Ἐσχολήθημεν ἤδη μέ τό θέμα αὐτό / Τομεύς I τῆς Μελέτης/καὶ ἐτονίσαμεν ὅτι ἡ μᾶστιξ αὐτή τῶν ἐλληνικῶν ἀκτῶν κατέστη, εἰς τόν οἰκισμόν τοῦ Λουτροῦ, λίαν ἐπικίνδυνος διὰ τήν ἀσφάλειαν τῶν οἰκιῶν πού εὐρίσκονται ἐπὶ τοῦ μετώπου θαλάσσης.


Εἰς τήν Χώραν Σφακίων κατεστράφη ἐκ τῆς ἀμμοληψίας σχεδόν τελείως ἡ ἀπό φύσεως ἤδη ἀδύναμος παραλία.





1

ΙΔΙΟΜΟΡΦΙΑ ΑΚΤΗΣ



2



3

1 ΦΡΑΓΚΟΚΑΣΤΕΛΛΟ

2 ΑΚΤΗ ΑΓ. ΡΟΥΜΕΛΗΣ

3 ΦΡΑΓΚΟΚΑΣΤΕΛΛΟ

4 ΧΩΡΑ ΣΦΑΚΙΩΝ-ΚΟΥΛΕΣ
ΚΑΙ ΜΑΥΡΟΛΙΜΙΩΝΑΣ



4

1. ΑΚΡΩΤΗΡΙΟ ΟΡΜΟΥ
2. ΓΕΝΙΚΗ ΑΠΟΨΙΣ



3.1.0 Τό ν ω σ ι ς Π λ ο υ τ ο π α ρ α γ ω γ ι κ ῶ ν
Δ ρ α σ τ η ρ ι ο τ ῆ τ ω ν

“Όπως ἐλέχθη καί εἰς τό προηγούμενον Κεφάλαιον /οἱ πλουτοπαραγωγικοί πόροι τῆς περιοχῆς εἶναι οἱ ἴδιοι δι’ ὁλόκληρον τήν Ἐπαρχίαν/, κυρίᾳ πρὸς ἀνάπτυξιν δραστηριότητος παραμένει ὁ Τουρισμός /βλ.Κεφ.8.0.0/ καί οἱ ἔξ αὐτοῦ ἀπορρέουσες δραστηριότητες μεταποιήσεως.

3.1.1 Ἄ λ λ ι ε ἶ α - Ν α υ τ ι λ ἶ α

Πρέπει νά ληφθοῦν δραστικά μέτρα διά τήν ἀνάπτυξιν τῶν δραστηριοτήτων αὐτῶν. Ἄν καί δέν ἀποτελοῦν τό κύριον γνῶρισμα τῶν Σφακιανῶν, χάρις σ’αὐτάς ἐδημιουργήθη τόν περασμένον αἰῶνα ὁ πλοῦτος τοῦ Μπρόσγαλου καί τοῦ Λουτροῦ.



Λ Ο Υ Τ Ρ Ο

1. Κ Α Μ Α Ρ Ο Τ Η Ο Ι Κ Ι Α
2. Μ Ο Ν Η



4.1,0 Ο Ι Κ Ι Σ Μ Ο Ι

Ἐπί τῆς παρακτίας Ζώνης ὑπάρχουν οἱ ἑξῆς οἰκισμοί :

1. Ἡ Ἀγία Ρουμέλη
2. Τό Λουτρόν
3. Ἡ Χώρα Σφακίων

Διὰ μέν τόν οἰκισμόν Ἀγίας Ρουμέλης ἀνεπτύξαμεν τά σχετικά θέματα εἰς τόν Τομέα II τῆς Μελέτης, μέ τήν Χώραν Σφακίων δέ, θά ἀσχοληθῶμεν εἰς τόν ἐπόμενον Τομέα IV.

4.1.1 Ὁ οἰκισμός " Λ ο υ τ ρ ο ὺ "

Ὁ οἰκισμός καταλαμβάνει τό μεγαλύτερον μέρος τοῦ κόλπου τοῦ Λουτροῦ. Εἶναι σχεδόν γραμμικά ἀνεπτυγμένος, ἀκολουθεῖ τήν καμπύλην τῆς ἀκτῆς καί ἐγγράφεται εἰς τό φυσικόν ἀμφιθεατρικόν κοίλωμα πού δημιουργοῦν οἱ περιβάλλοντες αὐτόν χῶροι.

Ἡ τοποθέτησίς του, ἡ κλιμαξ, ἡ δομή καί ἡ μορφή του δημιουργοῦν μίαν ἀπό τάς πλέον ἐντυπωσιακάς εἰκόνας παρα-

θαλασσίου οίκισμού τῆς Κρήτης καὶ ἴσως ὀλοκλήρου τῆς Ἑλλάδος.

Εἰς τὰ Σχέδια 108-109 παραθέτομεν τὴν γενικὴν διάταξιν τοῦ οίκισμού, εἰς τὴν παρούσαν αὐτοῦ κατάστασιν.

4.1.2 Μορφολογία Κατοικίας

Ἐπικρατεῖ ὁ τύπος τῆς ἐξελιγμένης διορθοῦ κατοικίας τῆς Χώρας Σφακίων /ἀπέχει τοῦ Λουτροῦ 3 Ν.Μ./, μὲ πολλὰ στοιχεῖα ἐπιρροῆς τοῦ βασικοῦ, ὀρεινῆς καταγωγῆς, πυρῆνος πλατυμέτρου μονόσπιτου τῆς Ἐπαρχίας /τὸ Λουτρό ἀνήκει εἰς τὴν Κοινότητα Ἀνωπόλεως διοικητικῶς καὶ παραδοσιακῶς/.

Σῶζονται ἀκόμη 4 ἢ 5 καμαρωτὰ μονόσπιτα /Γ. Σεῦμένη, Βαρδουλάκη, Ν. Ζαχαρία, κ.ἄ./.

Ἀναφέρομεν ὅτι ἀπὸ τὰς 60 περίπου κατοικίας τοῦ Λουτροῦ, οἱ 30 εἶναι τελείως ἐρειπωμέναι, οἱ 15 ἔχουν ἐγκαταληφθεῖ καὶ οἱ 14 μόνον κατοικοῦνται.

4.1.3 Οἰκοδομικὸς Κανονισμὸς

Θά ἰσχύσῃ ὁ αὐτὸς Οἰκοδομικὸς Κανονισμὸς καὶ ὄροι δομῆσεως πού ἰσχύουν καὶ δι' ὀλοκλήρου τὴν Ἐπαρχίαν.

1



2



3



Λ Ο Υ Τ Ρ Ο

1-3 ΛΕΠΤΟΜΕΡΕΙΑΙ ΚΑΤΟΙΚΙΩΝ
2. Κ Α Γ Κ Ε Λ Λ Α Ρ Ι Α

4.1.4 Ζώναι Αναπτυξέως Οίκισμοϋ

Έάν, όπως προτείνομεν, ανακυρηχθεῖ όλόκληρος ό οίκισμός "Ιστορικόν Μνημεῖον", ή διαφύλαξις του εἶναι σχετικῶς ἐξησφαλισμένη.

Μέ τά Σχέδια 110 καί 111 καθορίσαμεν ούσιαστικά ὡς "Ζώνην μή οίκοδομήσιμον" όλόκληρον τόν ἐκτός τῆς χερσαίας περιφερείας τοϋ οίκισμοϋ χῶρον.

Έλπίζομεν ότι ό περιορισμός αὐτός ἐπεκτάσεως τοϋ οίκισμοϋ θά ἐπιβάλλει τήν ἀνοικοδόμησιν / ὄροι Δομήσεως/ καί ἀναβίωσιν τῶν ἐρειπωμένων κατοικιῶν.

4.1.5 Ζώνη Έμπορίου

Έχαρακτηρίσαμεν /ΐσως πομπωδῶς/ τήν μικράν Ζώνην κατοικιῶν πλησίον τῆς ὑπό τῆς Μελέτης προβλεπομένης προβλήτος, ὡς "Έμπορικὴν Ζώνην" ἢ "Ζώνην Λιμανιοϋ" καί τοϋτο ἐντός τῶν πλαισίων τῆς προσπαθείας ὅπως παραμελήνη τό Λουτρόν εἰς τήν σημερινήν του μορφήν.

4.1.6 "Αλλεῖς Ζώνες


Όρίσαμεν τήν ἐρειπωμένην σήμερον συνοικίαν, ὡς "Ζώνην ἐγκαταστάσεως κατοικιῶν" πρὸς ὑποδοχήν καί παραμονήν ξένων ἐπισκεπτῶν.

Ἐπίσης ἐσημειώσαμε τὰς σημαντικωτέρας κατοικίας -
μνημεῖα / Βλ. περαιτέρω Κεφ. 5.0.0 καί 6.0.0/ ἐντός τοῦ
οἰκισμοῦ καί δύο ἐρειπωμένας κατοικίας, δυναμένας μετά
τὴν ἀποκατάστασιν των νά χρησιμεύσουν δι' ἐξυπηρέτησιν
τῆς Ἀκτῆς.

4.1.7 Ἄμεσες ἀνάγκες
τοῦ πληθυσμοῦ

θεωροῦμεν ὡς ἀμέσους ἀνάγκας τοῦ πληθυσμοῦ τὴν
ὑδρευσιν αὐτοῦ ὡς καί τὴν κατασκευὴν προβλήτος / Βλ.
Κεφ. 7.0.0. Κυκλοφορίαν/.





Λ Ο Υ Τ Ρ Ο

ΛΕΠΤΟΜΕΡΕΙΑ ΕΝΕΤΙΚΗΣ ΠΟΡΤΑΣ

Ε Λ Ι Α

Λ Ο Υ Τ Ρ Ο

1. Μ Ο Ν Η — 2. Ε Ν Ε Τ Ι Κ Η Π Ο Ρ Τ Α — 3-4-5. Κ Α Τ Ο Ι Κ Ι Ε Σ



Διά τὸ τμήμα αὐτὸ τῆς νοτίου παραλίας τῆς Κρήτης, ἔχομεν σαφεῖς πληροφορίες, τουλάχιστον ὅσον ἀφορᾷ τὰ ἀρχαῖα τοπωνύμια καὶ τὰς ἀποστάσεις εἰς στάδια, ἀπὸ τοῦ ἀνώ-
 νυμον ἔργον τοῦ 6^{ου} μ.Χ. αἰῶνος : "Σταδιασμός, ἦτοι Περί-
 πλους τῆς Μεγάλης θαλάσσης".

5.1.0 Ἀρχαιολογικὰ Ἀκτῆς

Πλέοντες ἐκ Δυσμῶν πρὸς Ἀνατολάς συναντοῦμε τὰς ἀκο-
 λούθους παρακτίους ἀρχαίας πόλεις :

- | | | |
|---|----------------|-----------------------------|
| 1 | Σούτια ἢ Σύτια | παρὰ τὴν Σούγιαν |
| 2 | Ποικιλασσός | παρὰ τὸ Βουκιλάσσι Τρυπητῆς |
| 3 | Τάρρα | Γυαλός Ἀγίας Ρουμέλης |
| 4 | Φοῦνιξ | ἀκρωτήριο Μουρὶ Λουτροῦ |
| 5 | Ἀπολλωνιάς | παρὰ τὸ Φραγκοκάστελλο |
| 6 | Καῦδος | ἡ νῆσος Γαῦδος |

Εἰς ὅλας τὰς ἀνωτέρω τοποθεσίας εὐρέθησαν ἀρχαῖα λεί-
 ψανα, ἀπὸ τῆς Προϊστορίας μέχρι καὶ τῶν ὑστερορωμαϊκῶν χρό-
 νων, καὶ ἐξακολουθοῦν νὰ εὐρίσκονται κατὰ τὴν καλλιέργειαν
 καὶ τυχαίως.

Β Ἀρχαίας πόλεις συναντοῦμε καί εἰς τήν ἄμεσον ἐνδο-
χώραν, τάς ἑξῆς :

- 1 Ἐλυρος παρά τό Ροδοβάνι Σελίνου
- 2 Καινώ στήν φάραγγα Σαμαριάς //;/
- 3 Ἀραδῆν παρά τήν Ἀράδαινα
- 4 Ἀνώπολις ὄπου καί ἡ σημερινή

Ἐξ ἄλλου εὐρέθησαν προσφάτως λείψανα προϊστορικά καί
κλασσικά εἰς τό

Σπήλαιον Ἀγιασμάτσι, παρά τό Καφοδάσος.

Ἐκ τῶν ἀνωτέρω ἀρχαίων πόλεων σημαντικώτερα μέχρι στιγ-
μῆς εἶναι τά λείψανα Τάρρας καί Φοίνικος, παρά τήν Ἀγίαν
Ρουμέλην καί τό Λουτρόν ἀντιστοίχως.

Ἀπό τά νομίσματά των ὅμως καί τάς ἐπιγραφάς γνωρίζο-
μεν ὅτι πολλαί ἐξ αὐτῶν ἀνήκαν εἰς τό Κοινόν τῶν Ὁρειῶν,
ἦσαν αὐτόνομοι καί εἶχαν σχέσεις μέ πόλεις τῆς Κρήτης καί
τῆς Ἑλλάδος /Δελφούς/.

5.1.1 Βυζαντινά καί Μεταβυζαντινά

Ἐκ Δυσμῶν πρός Ἀνατολάς εὐρίσκονται τά ἑξῆς χριστια-
νικά Μνημεῖα :

1** Σούγια βυζαντινά μωσαϊκά /ἐπαρχ.Σελίνου

2** Ἅγιος Νικόλαος Μονή Σούγιας 1315 /ἐνδοχώρα

- | | | |
|----|----------------------|--|
| 3 | "Αγιος 'Αντώνιος | Τρυπητής |
| 4 | Προφήτης 'Ηλίας | " |
| 5 | "Αγιος Νικόλαος | " |
| 6 | ** Κοίμησις Θεοτόκου | 'Αγίας Ρουμέλης /1500/ |
| 7 | ** 'Οσία Μαρία | Σαμαριάς /1379/ ένδοχώρα |
| 8 | ** 'Αγιος Παῦλος | παρά 'Αγ.Ρουμέλην /1050/,
ὅπου έβάπτιζεν ὁ 'Απόστολος |
| 9 | "Αγιος 'Αντώνιος | έντός σπηλαίου εἰς Πλάμα,
παρά τήν Κούρτα Σαβιολί |
| 10 | Μεταμόρφωσις | κόλπος Φοίνικος, ἀρχαῖα ὕλικά |
| 11 | "Αγιος Βασίλειος | " " |
| 12 | "Αγιος Χαράλαμπος | ἀκρωτήριο Μουρί Λουτροῦ |
| 13 | "Αγιος 'Αντώνιος | " " " |
| 14 | "Αγιος Παντελεήμων | " " " |
| 15 | ** 'Απόστολος Παῦλος | ἕχνη εἰς " " |
| 16 | Κοίμησις Θεοτόκου | Λουτρόν |
| 17 | Χριστός | " |
| 18 | Τίμιος Σταυρός | παρά τό Μικρό Μουρί |
| 19 | 'Αγία Παρασκευή | Γλυκά Νερά |
| 20 | 'Αγία Τριάς | παρά τόν "Ιλιγγα |
| 21 | είκοσιτρεῖς/23/ ναοί | εἰς Χώραν Σφακίων |

- 22 ** Άγιος Γεώργιος παρά τούς Κομητάδες/ένδοχώρα
τοιχογραφίαι 'Ι. Παγωμένου/1313
- 23 Παναγιά ή Θυμιανή παρά τούς Κομητάδες, όπου αί
Συνελεύσεις τών αυτόνομων Σφ.
- 24 Άγιος Αντώνιος Πήγαδος
- 25 ** Προφήτης 'Ηλίας Σκαλωτής /1355/ ένδοχώρα
- 26 Άγία Πελαγία Φραγκοκάστελλο
- 27 Άγιος Νικήτας " " / 1371
- 28 Καθολικόν Μονής " " ,τοιχοποιΐα
'Αγίου Χαραλάμπους μέ άρχαΐα ύλικά.

Όλες οί άνωτέρω έκκλησίες άποτελοϋν μνημεΐα έκκλησι-
αστικής άρχιτεκτονικής. Έσημειώσαμε μέ άστερίσκους όσες ,
κατά τήν γνώμην μας, πρέπει νά κυρηχθοϋν "Ίστορικά Μνημεΐα".

Είς τόν Κατάλογον αυτόν όέν συμπεριελήφθησαν οί άξιο-
λογώτατες έκκλησίες περιοχής Άνωπόλεως / Άγιος 'Ιωάννης,
'Αρχιστράτηγος Μιχαήλ, κλπ./, διότι ή επίσκεψίς των άπό τήν
'Ακτήν είναι, προς τό παρόν δυσχερής.

5.1.2 Μ ε σ α ι ω ν ι κ ά

'Επί τής Άκτής καί τοποθετημένα είς καΐρια σημεΐα αύ-
της, εύρίσκονται πολλά Ένετικά καί 'Οθωμανικά Φρούρια φυ-
λάξεως καί επιτηρήσεως τών παραλίων.

Συναντῶμεν ἐκ Δυσμῶν πρὸς Ἀνατολάς :

Δύο εἰς Ἀγίαν Ρουμέλην,
δύο καθ' ὁδὸν πρὸς Λουτρόν,
ἓνα εἰς Λουτρόν,
ἓνα εἰς Χώραν Σφακίων, καὶ τὸ
Φραγκοκάστελλον, τὸ σημαντικώτερον μεσαιωνικὸν
κτήριο ὀλοκλήρου τῆς Ἐπαρχίας, μὲ χρονολογίαν 1371.

Περαιτέρω σώζονται εἰς ὀλόκληρον τὴν Ἀκτὴν ἔχνη τῆς
ἐνετικῆς κυριαρχίας / Ἀγία Ρουμέλη, Λουτρό, Χώρα Σφακίων,
κλπ./, τόσον εἰς στοιχεῖα ἰδιωτικῆς ἀρχιτεκτονικῆς, ὅσον
καὶ λεπτομέρειες εἰς κτίσματα δημοσίας καὶ ἐκκλησιαστικῆς
ἀρχιτεκτονικῆς.

5.1.3 Σ ύ γ χ ρ ο ν α Μ ν η μ ε ῖ α

Καὶ εἰς τὴν ζώνην αὐτὴν ὡς σύγχρονα μνημεῖα μπορεῖ νὰ
θεωρηθοῦν οἱ οἰκισμοὶ καὶ οἱ κατοικίες.

Ἀνεφέραμεν ἤδη τὸ Λουτρόν /Κεφ.4.0.0/ καὶ εἰς τὸ ση-
μεῖον αὐτὸ κατονομάζομεν τὰς ἐντὸς τοῦ οἰκισμοῦ "διατηρητέας"
οἰκίας :

- 1 Τὴν Καγκελλαρίαν / Κυβερνεῖον, "Ἔδρα πρώτης Κυ -
βερνήσεως τῆς Ἐπανάστασεως 1821/,
- 2 τὴν τουρκικὴν Πυριτιδαποθήκην, ὀπισθεν τῆς Καγκελ-
λαρίας, καθὼς κα' ὀλόκληρον τὸ παρ' αὐτὴν συγκρότη-
μα κατοικιῶν,

3 όλόκληρον τήν Μονήν τοῦ Χριστοῦ μέ τά βοηθητικά
της κτίσματα,


4 τήν οἰκίαν τῆς οἰκογενείας Ἀναγνωστάκη, μέ τό
περίφημον φωνικό δένδρον τό ὁποῖον τόσον ἀρρήκτως
ἔχει συνδεθεῖ μέ τόν οἰκισμόν,

5 τήν οἰκίαν τῆς χήρας Νικολάου Σακελλάρι καί τά
παραπλεύρως οἰκήματα,

6 τρία ἄλλα οἰκήματα, σημειούμενα εἰς τό Σχ.111.

Καί ἐάν ἀκόμη κηρυχθῆ, ὅπως ἡ Μελέτη προτείνει, ὁλό-
κληρος ὁ οἰκισμός "ἱστορικόν διατηρητέον μνημεῖον", αἱ οἰ-
κίαι αὐταί πρέπει νά ἀποτυπωθοῦν καί νά καταλογηθοῦν.





Φ Υ Σ Ι Κ Ο Υ Κ Α Ι Ι Σ Τ Ο Ρ Ι Κ Ο Υ Π Λ Ο Υ Τ Ο Υ

6.1.0 Τ ά μ έ σ α

Τά ΐδια μέσα πού έπροτάθησαν διά τας Ζώνας πού έξητάσθησαν προηγουμένως θά ισχύσουν καί διά τήν περιοχήν αύτήν.

6.1.1 Θ ύ μ α τ ατ η ς α ύ τ ο μ ά τ ο υ ά ν α π τ ύ ξ ε ω ς

Ήν καί ό ρυθμός τής άναπτύξεως τής Έπαρχίας /καί συνεπώς ό άριθμός τών νέων κατασκευών/ εΐναι βραδύτατος ή καταστροφή του παραδοσιακού πλούτου συντελεΐται μέ κάθε κατασκευή.

6.1.2 Μ ε τ α τ ρ ο π α ς έ κ κ λ η σ ι ω ν

Τά κύρια θύματα εΐναι οι έκκλησίες, τας όποίας προκειμένου νά καταστραφοϋν, οι ιερείς καί οι κάτοικοι,

μέ δωρεάς ιδιωτών, επισκευάζουν και μετατρέπουν διά μέσων και υλικών που δεν αρμόζουν διόλου στον αρχικό τους χαρακτήρα.

6.1.3 Κατοικίες

Τό ίδιο συμβαίνει και διά τας κατοικίας /4-5 Λουτροῦ, ἄνω τῶν 10 εἰς Χώραν Σφακίων/.

6.1.4 Οἰκοδομικός Κανονισμός

Ἡ καθοδήγησις, ἐπεξηγήσις καὶ οἱ συμβουλές μαζί μέ ἕναν ἐλεγχόμενον Οἰκοδομικόν Κανονισμόν /καμμία ἀπό τίς παραφωνίες δέν ὀφείλεται στήν κακή θέληση τῶν κατασκευαστῶν/, δύνανται πολύ εὐκόλως νά σταματήσουν τό κακό.

6.1.5 Αἰ κελεύμενα διατάξεις

Ἀπαραίτητος εἶναι καὶ ἡ αὐστηρά τήρησις τῶν κειμένων διατάξεων.

Στό Φραγκοκάστελλο /εἶναι ἢ δέν εἶναι ἱστορικό Μνημεῖον;/ ὑψώθηκε ἀκριβῶς κάτω ἀπό τό Φρούριο ἕνα τελείως κακότεχνον μονολιθικόν κτῖσμα ἀπό μπετόν.

Λόγω τῶν χαμηλῶν ἐσόδων οἱ κάτοικοι δέν ~~δύνανται~~ δύνανται νά ἀντιμετωπίσουν τά ἔξοδα ἀδειῶν καὶ σχεδίων

καί ἀναγκάζονται νά κτίζουν ὅπως αὐτοί νομίζουν.

6.1.6 Χ α ρ α κ τ ῆ ρ

Ἐτονίσσαμεν ὅτι εὐρισκόμεθα /τουλάχιστον κατά τήν διάρκειαν τῆς Μελέτης/ εἰς τήν διάθεσίν των, διά κάθε συμβουλήν καί ἐργασίαν πού θά μᾶς ἐζητεῖτο, προκειμένου νά ἀλλοιωθῇ ἡ μορφή τοῦ ἀντικειμένου τῆς Μελέτης καί νά χαθῇ ὁ χαρακτήρ τῆς περιοχῆς πού ἀποτελεῖ τόν βασικόν παράγοντα τουριστικῆς ἔλξεως καί ἐπί τοῦ ὁποίου οἱ μελετηταί ἐβάσισαν ὅλας τὰς ἐλπίδας καί συλλογισμούς διά τήν ἀνάπτυξιν.



7.1.0 Χερσαία επικοινωνία

Τήν Ἀκτὴν ἀφοροῦν ἀμέσως αἱ συνδέσεις τῆς Χώρας Σφακίων μέ :

1. Χανιά : 13 χιλιόμετρα ἀσφαλτοστρώσεως τῆς ὁδοῦ Ἰμπρου - Χώρας Σφακίων.
/Ἄμεσος Ἀναγκαιότης/.
2. Λουτρό : α. Ἡ Ἀσφαλτοστρώσις τῆς ὁδοῦ Χώρας Σφακίων - Ἀνωπόλεως.
/1η Φάσις ἐπεμβάσεως/.
- β. Ἡ Ἀσφαλτοστρώσις τῆς ὁδοῦ Χώρας Σφακίων - Κομητάδων - Σκαλωτῆς - Νομοῦ Ρεθύμνης.
/1η Φάσις/.
- γ. Διάνοιξις τῆς ὁδοῦ Ἀνωπόλεως - Ἀράδαινας /Φαράγγι/ - Ἀγ. Ἰωάννου - Λιβανιανῶν - Λουτροῦ.

Ὁμιλήσαμεν ἤδη διὰ τὰς ὁδοὺς αὐτάς καὶ κυρίως διὰ τὰς δυσκολίας πού προκύπτουν εἰς τὴν χάραξιν τῆς ὁδοῦ Ἀνωπόλεως - Λουτροῦ, καὶ τὴν σύνδεσιν τοῦ οἰκισμοῦ Λουτροῦ

μέ τήν οδό αὐτήν. Αὕτη ὅμως μπορεῖ νά ἀποβῆ καταστρεπτική διὰ τόν οἰκισμὸν ἐάν δέν εἶναι ἀπόλυτα μελετημένη καὶ προσαρμοσμένη εἰς τὸ τοπίον.

Ἡ ὁδὸς μέσω Ἀράδαινας - Ἀγίου Ἰωάννου καὶ Λιβανιών προτείνεται κυρίως διὰ τήν ἐξυπηρέτησιν καὶ τόνωσιν τῶν οἰκισμῶν αὐτῶν, οἱ ὅποιοι, τελείως ἐκτός κυκλοφοριακοῦ κυκλώματος, φθίνουν συνεχῶς καὶ βαίνουν πρὸς τήν πλήρη ἐρήμωσίν των.

7.1.1 Παρθαλασσὶα ὁδός

Λουτροῦ - Χώρας Σφακίων

Ὁμιλήσαμεν διὰ τὰ θέματα τῆς οδοῦ αὐτῆς καὶ τήν προτεινόμεν μέ κάθε ἐπιφύλαξιν διὰ τήν τελικὴν φάσιν τοῦ προγράμματος /5η Φάσις/.

Τὸ ἐνδιαφέρον τῆς ἔγκειται εἰς τὸ ὅτι θά συνδέσῃ τὰς δύο δορυφόρους ἐγκαταστάσεις /Λουτρό - Φραγκοκάστελλο/ καὶ συγχρόνως θά ἐξυπηρετεῖ τὰς ἐνδιαμέσους ἀκτὰς. Παράλληλα ὅμως γεννῶνται προβλήματα καὶ κίνδυνοι.

7.1.2 Ἀλασσὶα ἐπικοινωνία

Καθ' ὅλην τήν διάρκειαν τῆς εἰσηγήσεως ὁμιλοῦμεν διὰ τήν ἀπαραίτητον σύνδεσιν διὰ τακτικῆς συγκοινωνίας Χώρας Σφακίων - Ἀγίας Ρουμέλης.

Θά επανέλθωμεν αίτιολογοῦντες τόν πίνακα προτεραιοτήτων /Σχ. 63/Χ.Σ. 16/163/ εἰς τόν Τομέα IV τῆς Μελέτης, ἀφορῶντα τήν Χώραν Σφακίων, φυσιολογικήν καί διοικητικήν πρωτεύουσαν τῆς Ἐπαρχίας, καί οἰκισμὸν μέ μεγάλην ναυτικήν παράδοσιν.

7.1.2α Διακίνησις θαλαμηγῶν

Τόν σημαντικόν αὐτόν κλάδον τῆς Τουριστικῆς δραστηριότητος θά ἐξετάσωμεν διεξοδικώτερον εἰς τόν Τομέα IV τῆς Μελέτης, ἐπειδὴ ὅμως ἐδιαλέξαμεν τό Λουτρόν ὡς τόπον ἐγκαταστάσεως "Μαρίνας", κρίνομεν σκόπιμον ὅπως αίτιολογήσωμεν τήν ἐκλογήν αὐτήν.

7.1.3 "Μαρίνα" Λουτροῦ

Ἐκ τῆς Ἀρχαιότητος τό Λουτρόν ἐθεωρεῖτο ὡς ὁ μόνος φυσικά προστατευμένος ὄρμος τῆς Ἀνατολικῆς Ἀκτῆς.

Ὁ Στράβων λέει ὅτι : "Εἶναι πόλις καί λιμὴν εἰς ὃν καί μόνον δύναται νά διαχειμάσῃ πλοῖον". Μέχρι τώρα "ξεχειμώνιαζαν" τὰ καῖκια τῆς Χώρας, καί κατά τήν μαρτυρίαν τῶν κατοίκων "τά μεμέτια εἶναι πάντα ἴσια".

7.1.4 Προσόνα

Ἐκτός τοῦ φυσικοῦ καί σημαντικωτέρου αὐτοῦ προσόντος


αναφέρομεν ακόμη :

- 1 Τήν μορφήν καί τήν ιστορικήν σημασίαν τοῦ οἰκισμοῦ,
- 2 τήν προβλεπομένην τουριστικήν ἐγκατάστασιν,
- 3 τήν πρέπουσαν ἀπόστασιν ἀπό Μεγάλης Γαύδου /~25 N.M./ Παλαιόχωραν /~28 N.M./ καί Πλακιᾶν /~20 N.M./,
- 4 τήν φυσικήν ἀδυναμίαν τῆς Χώρας Σφακίων νά δεχθῆ μίαν ἐγκατάστασιν "Μαρίνας",
- 5 τήν προστασίαν τοῦ ὄρμου τούτου ἀπό ἄλλες ἐγκαταστάσεις, βαρειᾶς βιομηχανικῆς μορφῆς π.χ., ἐκ τῶν ὁποίων ἀπειλεῖται κατά καιρούς, καί τέλος
- 6 τήν φυσικήν βυθομετρικήν του διάρθρωσιν, βλ.Σχέδιον 37/Ζ.Α. 8/107.


7.1.5 Σ υ ν τ ο ν ι σ μ ὸ ς Μ ε λ ε τ ῶ ν

Ἐπαναλαμβάνωμεν ὅτι, τόσοσν ἡ Μελέτη τῆς συγκοινωνίας, τῆς θαλασσίας ἐκμεταλλεύσεως, ὅσον καί τῆς διακινήσεως τῶν τουριστικῶν κυκλωμάτων, πρέπει νά γίνῃ ὁμοῦ καί ἐν στενῇ συνεργασίᾳ μέ ὄλους τοὺς μελετητάς τῶν Ζωνῶν Ἀναπτύξεως τῆς Νοτίου Ἀκτῆς,


/ Καστέλλι - Κισσάμου /
Κούντουρα Παλαιόχωρας
Πλακιά Ἀγίας Γαλήνης
Λέντα, Ἀρβη, Ἱεράπετρα
/Σητεία/




2



1



- 1 Α Κ Τ Η Λ Ι Κ Ο Υ
- 2 Ο Ρ Μ Ο Σ Φ Ο Ι Ν Ι Κ Α & Α Κ Ρ Ο Τ Μ Ο Υ Ρ Ι
- 3 Α Κ Τ Η Φ Ο Ι Ν Ι Κ Α



Τ Ο Υ Ρ Ι Σ Τ Ι Κ Η Σ Α Ν Α Π Τ Υ Ξ Ε Ω Σ

8.1.0 Προγραμματική κατανομή Τουριστικών Μεγεθών

βλ. Τομέα IV "Σφακιά", Κεφ. 8.0.0, Παραγρ. 8.2.0

8.2.0 Προτεινόμενον Δυναμικόν Τουριστικοῦ Ἐξοπλισμοῦ κατά φάσεις Προγράμματος.

βλ. Τομέα IV "Σφακιά", Κεφ. 8.0.0, Παραγρ. 8.3.0 - 8.3.4 γ

8.3.0 Προτεινόμενον Δυναμικόν ὀργανωμένων Πλάζ.

βλ. Τομέα IV "Σφακιά", Παραγρ. 835

8.4.0 Μονάς Β' Λουτροῦ

Ἄκτῃ Λίκου - Φοίνικα

Ὅπως ἀναφέρεται εἰς τόν Τομέα IV, Κεφ. 8.6.0

"Εἰδικά ἀρχιτεκτονικά Προβλήματα", προτείνεται ἡ ἐγκατά -
 στασις δυτικά τοῦ Λουτροῦ ἑνός τουριστικοῦ Συγκροτήματος
 δυναμικότητος 100 κλινῶν, τύπου T β / βλ. Παραγρ. 8.3.2 τοῦ
 Τομέως IV / , ὀργανωμένης παραλίας - Πλάζ, δυναμικότητος 40
 ἀτόμων.

8.5.0 Μονάς Β

Ρύθμισις Ζώνης Τουριστικῆς Ἀναπτύξεως

Τό ξενοδοχειακόν Συγκρότημα ἀποτελεῖ αὐτόνομον ἐνότητα καί τοποθετεῖται εἰς ἀπόστασιν 1 χλμ ἀπό τόν οἶκον τῶν Λουτροῦ.

8.5.1 Ἡ ἐπιλογή τῆς θέσεως ἐγένετο βάσει τῶν κατωτέρω κριτηρίων :

- Ἡ προτεινομένη ἀρχαιολογική Ζώνη καλύπτει τό σύνολον τῆς Χερσονήσου τοῦ Φοίνικος καί ὡς ἐκ τούτου, παραμένουσα ἐλευθέρα πράσινη Ζώνη, ἀποκλείει κάθε μεταγενεστέρα συνένωσιν τοῦ οἰκισμοῦ Λουτροῦ μετά τοῦ αὐτόνομου Τουριστικοῦ Συγκροτήματος.
- Αἱ περιβάλλουσαι τήν Μονάδα Β' ἀμμώδεις παραλίας Φοίνικος καί Λίκου καί αἱ πρός Βορρᾶν παρυφαί τῶν βουνῶν, καθορίζουν σαφῶς τά ὅρια τῆς Ζώνης καί ἀποκλείουν κάθε δυνατότητα ἀνοργανώτου διαχύσεώς της.
- Ἡ προτεινομένη διάνοιξις τῆς ἀμαξωτῆς ὁδοῦ Ἀγίου Ἰωάννου - Λουτροῦ, ἐπιτρέπει τήν ἀνεξάρτητον προσπέλασιν τῆς Μονάδος.
- Ὁ κύριος χῶρος ἐγκαταστάσεως, ἐκτάσεως 4 Ηα καί μικρᾶς κλίσεως ἐδάφους, ἐκρίθη κατάλληλος διά τήν δημιουργίαν Συγκροτήματος Μικροκατοικιῶν ἐλευθέρας δομῆς καί μικρᾶς πυκνότητος : 40 Τα Ηα

- 'Εγένετο προσπάθεια όπως ή ως Άνω Τουριστική Μονάς ένταχθή είς τόν χαρακτήρα τοῦ ἀγροτικοῦ περιβάλλοντος /'Επίπεδα, τaráτσες - ἀράδες κ.τ.λ./.

8.5.2 'Ο ἀρχιτεκτονικός χαρακτήρ τοῦ συγκροτήματος ή διάταξις καί μορφή τῶν ὄγκων, τά ὑλικά καθώς καί οἱ περιορισμοί καί ὅροι δομήσεως, θά ἀποτελέσουν ἀντικείμενον μεταγενεστέρας μελέτης.

8.5.3 Μ ο ν ά ς Β '

Προβλεπόμεναι 'Εγκαταστάσεις

Κεντρική ἐξυπηρέτησις : Διοίκησις, 'Εμπορικόν Κέντρον, 'Εστιατόριον, 'Αναψυκτήριον, Καφενεῖον

'Ελεύθεροι χῶροι ἀναψυχῆς - 'Αθλητισμοῦ

Χῶροι Σταθμεύσεως Αὐτοκινήτων : προβλέπονται είς τήν βορείαν πλευράν τοῦ συγκροτήματος καί είς τήν εἴσοδον τῆς ὁδοῦ Λιβανιανά - Λουτρό

'Οργανωμένη Παραλία-Πλάζ είς τήν θέσιν Λίκου : ή ἐγκατάστασις εὔρσκεται ἐνσωματωμένη είς τό ἀνατολικό βραχῶδες ἄκρον τῆς ἀκτῆς. 'Η τελευταία παραμένη οὔτω ἐλευθέρα κτισμάτων είς ὅλην τῆς τήν ἔκτασιν.

Τό Τουριστικόν Συγκρότημα ἔχει ἄμεσον διέξοδον ἐπὶ τοῦ ὄρμου τοῦ Φοίνικος ὁπου προτείνεται ή ἐγκατάστασις προβλήτος προσορμήσεως πλοίων καί μικρόν ἀγκυροβολεῖον

παραμονής θαλαμηγών.


Τριανταπέντε Μικροκατοικίες, μετ'ιδιωτικού κήπου έκτα-
σεως 1 στρέμματος
Συνολικόν δυναμικόν 100 κλινών


8.5.4 Μονάς Β'

Πυρήν Οικίσκων

Αί μικροκατοικίαι παραθερισμοῦ μονορόφου
κατασκευῆς εἶναι τῶν τύπων Γ - 23 μ², καὶ Δ 50 μ²,
ὁμαλῆς κλίσεως ἐδάφους καὶ ἐλευθέρου δομῆς.

Βλ. Σχ. 58 / Χ.Σ.11 / 160 ἕως
61 / Χ.Σ.14 / 163





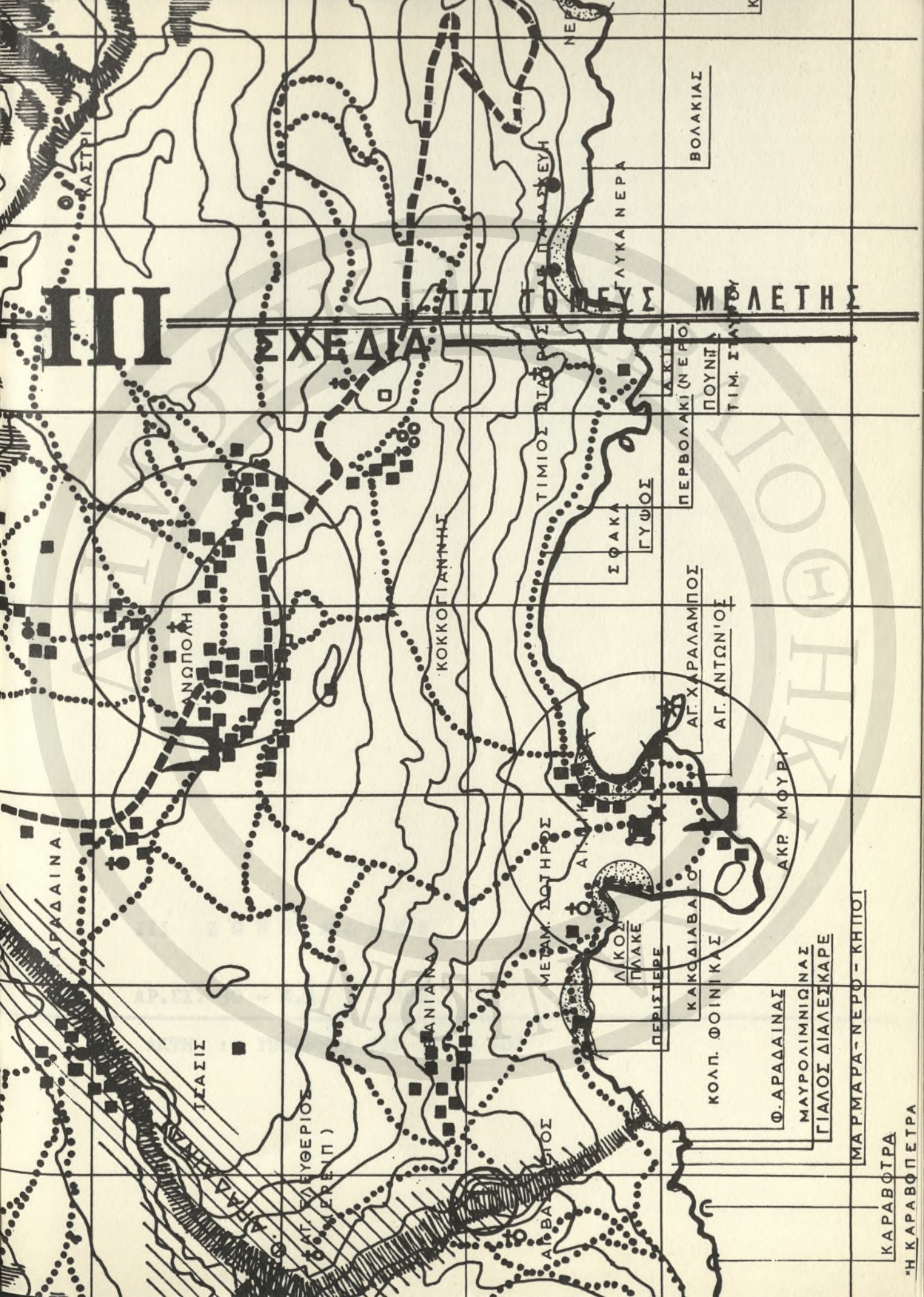
ΦΡΑΓΚΟΚΑΣΤΕΛΛΟ

1 Η ΜΟΝΗ ΑΓ. ΧΑΡΑΛΑΜΠΟΥΣ

2 Ο ΜΥΛΟΣ ΣΤΗΝ ΑΚΤΗ

3 Η ΜΟΝΗ ΑΓ. ΧΑΡΑΛΑΜΠΟΥΣ

4 Τ Ο Κ Α Σ Τ Ρ Ο



III

ΜΧΕΔΙΑ

ΛΙΠ

ΤΟ ΜΕΥΣ

ΜΕΛΕΤΗΣ

ΒΟΛΑΚΙΑΣ

ΤΑΡ ΠΑΡΑΣΚΕΥΗ

ΓΥΛΥΚΑ ΝΕΡΑ

ΤΙΜΙΟΣ ΔΙΑΡΟΣ

ΣΦΑΚΑ

ΓΥΨΟΣ

ΠΕΡΒΟΛΑΚΙ (ΝΕΡΟ)

ΠΟΥΝΤ

ΤΙΜ. ΣΤΑΥΡΟΥ

ΚΑΝΟΠΟΛΗ

ΚΟΚΚΟΓΙΑΝΝΗΣ

ΑΓ. ΧΑΡΑΛΑΜΠΟΣ

ΑΓ. ΑΝΤΩΝΙΟΣ

ΑΡΑΔΑΙΝΑ

ΜΕΤΑΜ. ΣΟΤΗΡΟΣ

ΔΙ. ΚΡΑ

ΔΙΚΟΝ

ΠΛΑΚΕ

ΠΕΡΙΣΤΕΡΕ

ΚΑΚΟΔΙΑΒΑΤΟ

ΚΟΛΠ. ΦΟΙΝΙΚΑΣ

Φ. ΑΡΑΔΑΙΝΑΣ

ΜΑΥΡΟΛΙΜΝΙΩΝΑΣ

ΓΙΑΛΟΣ ΔΙΑΛΕΙΣΚΑΡΕ

ΑΚΡ ΜΟΥΡΥ

ΙΣΑΣΙΣ

ΑΓ. ΓΕΡΓΙΟΣ

(ΑΓ. ΓΕΡΓ. Π)


ΒΕΑΝΙΑΝΑ

ΑΡΒΑΣΤΟΣ

ΜΑΡΜΑΡΑ - ΝΕΡΟ - ΚΗΠΟΙ

ΚΑΡΑΒΟΤΡΑ

Ή ΚΑΡΑΒΟΠΕΤΡΑ
















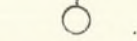
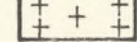







ΙΙΙ Ζ Ω Ν Η Α Κ Τ Η Σ

ΑΡ.ΕΧ. 30 - Ζ.Α. 1 - 100

ΑΚΤΗ : ΥΠΟΜΝΗΜΑ ΤΩΝ 101 - 102

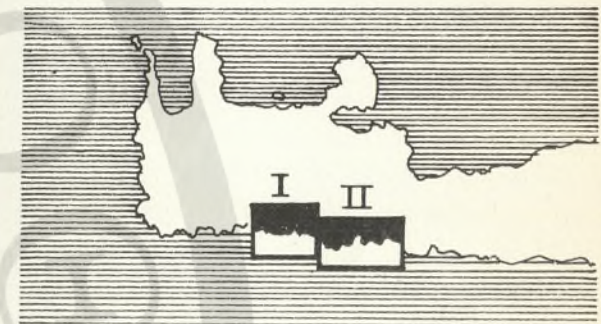
ΥΠΟΜΝΗΜΑ

-  ΑΜΑΞΙΤΟΙ ΟΔΟΙ ΜΕ ΑΣΦΑΛΤ. ΟΔΟΣΤΡΩΜΑ
-  ΑΜΑΞΙΤΟΙ ΟΔΟΙ ΑΝΕΥ ΟΔΟΣΤΡΩΜΑΤΟΣ
-  Μ Ο Ν Ο Π Α Τ Ι
-  ΦΑΡΑΓΚΙ ΚΑΤΑ ΠΡΟΤΕΡΑΙΟΤΗΤΑ ΕΝΔΙΑΦΕΡ
-  Δ Α Σ Ι Κ Η Π Ε Ρ Ι Ο Χ Η
-  Π Ρ Ο Σ Τ Α Τ Ε Υ Ο Μ Ε Ν Ο Σ Ο Ρ Μ Ο Σ
-  Τ Ε Χ Ν Η Τ Ο Λ Ι Μ Α Ν Ι
-  Α Μ Μ Ο Υ Δ Ι Α
-  Σ Π Η Λ Ι Α
-  Φ Α Ρ Ο Σ
-  Ο Ι Κ Ι Σ Μ Ο Σ
-  Π Η Γ Α Δ Ι - Ν Ε Ρ Ο
-  Μ Υ Λ Ο Σ
-  Ε Κ Κ Λ Η Σ Ι Α
-  Π Α Ρ Ε Κ Κ Λ Η Σ Ι
-  Ν Ε Κ Ρ Ο Τ Α Φ Ε Ι Ο Ν
-  Μ Ο Ν Α Σ Τ Η Ρ Ι
-  Κ Α Σ Τ Ρ Ο (Κ Ο Υ Λ Ε Σ)
-  Α Ρ Χ Α Ι Ο Τ Η Τ Ε Σ
-  Τ Ο Υ Ρ Ι Σ Τ Ι Κ Ο Ν Ε Ν Δ Ι Α Φ Ε Ρ Ο Ν
-  Ε Ε Ν Ω Ν Ε Σ
-  Ε Ξ Υ Π Η Ρ Ε Τ Η Σ Ι Σ Θ. Γ.

Η Α Κ Τ Η

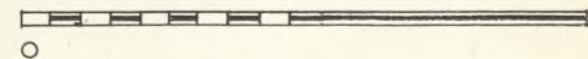
ΤΡΥΠΗΤΗ - ΦΡΑΓΚΟΚΑΣΤΕΛΛΟ


ΥΠΑΡΧΟΥΣΑ ΚΑΤΑΣΤΑΣΙΣ



ΦΥΛΛΟ Ι ΑΓΙΑ ΡΟΥΜΕΛΗ
 ΦΥΛΛΟ II ΛΟΥΤΡΟ-
 ΣΦΑΚΙΑ - ΦΡΑΓΚΟΚΑΣΤΕΛΛΟ

ΚΛΙΜΑΞ 1 : 2 5 . 0 0 0






ΙΙΙ Ζ Ω Ν Η Α Κ Τ Η Σ

ΑΡ.ΣΧ. 31 - Ζ.Α. 2 - 101

ΑΚΤΗ : ΥΠΑΡΧΟΥΣΑ ΚΑΤΑΣΤΑΣΙΣ - ΦΥΛΛΟΝ Ι



ΙΙΙ ΖΩΝΗ ΑΚΤΗΣ

ΑΡ.ΣΧ. 32 - Ζ.Α. 3 - 102

ΑΚΤΗ : ΥΠΑΡΧΟΥΣΑ ΚΑΤΑΣΤΑΣΙΣ - ΦΥΛΛΟΝ ΙΙ



39.02

10

12

13

14

15



ΛΟΥΤΡΟ

ΧΩΡΑ ΣΦΑΚΙΩΝ

ΠΑΝΑΓΙΑ

ΑΓ. ΓΙΑΝΝΗΣ

ΑΠΙΔΙΑΝΑ

ΑΚΙΣΑΡΙ

ΑΡΑΔΑΙΝΑ

ΑΓ. ΓΕΩΡΓΙΟΣ

ΤΟΙΧΟΥΣ

ΚΑΣΤΡΙ

ΡΑΠΑΔΙΑΝΗ

ΠΡΟΦ. ΗΛΙΑΣ ΑΡΑΔΑΙΝΑΣ

ΤΣΑΣΙΣ

ΑΝΩΠΟΛΗ

ΣΕΛΙ

ΒΙΓΛΑ

ΑΓ. ΕΛΕΥΘΕΡΙΟΣ (ΚΕΡΕΠ)

ΑΙΘΑΝΙΑΝΑ

ΚΟΚΚΟΓΙΑΝΝΗΣ

ΣΟΒΙΟΛΙ ΛΑΓΑΡΑ

ΑΓ. ΒΑΣΙΛΕΙΟΣ

ΜΕΤΑΜ. ΣΩΤΗΡΟΣ

ΤΙΜΙΟΣ ΣΤΑΥΡΟΣ

ΑΓ. ΠΑΡΑΣΚΕΥΗ

ΝΕΡΟ

ΜΑΥΡΟΣ ΛΙΜΝΙΩΝΑΣ

ΔΙΚΟΣ ΠΛΑΚΕ

ΑΓ. ΝΙΚΟΛΑΟΣ

ΣΦΑΚΑ

ΓΛΥΚΑ ΝΕΡΑ

ΙΤΑΛΙΚΗ

ΝΕΡΟ

ΣΑ ΒΙΟΛΙΚΟΥΡΤΑ

ΠΕΡΙΣΤΕΡΕ

ΚΑΚΟΔΙΑΒΑΤΟ

ΑΓ. ΧΑΡΑΛΑΜΠΟΣ

ΠΕΡΒΟΛΑΚΙ (ΝΕΡΟ)

ΒΟΛΑΚΙΑΣ

ΦΟΝΟΣΥΚΙΑ

ΝΕΡΟ

ΚΟΛΠ. ΦΟΙΝΙΚΑΣ

ΑΓ. ΑΝΤΩΝΙΟΣ

ΠΟΥΝΤΑ ΤΙΜ. ΣΤΑΥΡΟΥ

ΚΟΝΤΟΜΟΥΡΙ

Φ. ΑΡΑΔΑΙΝΑΣ

ΜΑΥΡΟΛΙΜΝΙΩΝΑΣ

ΓΙΑΛΟΣ ΔΙΑΛΕΣΚΑΡΕ

ΑΚΡ. ΜΟΥΡΙ

ΜΑΡΜΑΡΑ-ΝΕΡΟ-ΚΗΠΟΙ

ΚΑΡΑΒΟΤΡΑ

"Η ΚΑΡΑΒΟΠΕΤΡΑ

ΞΕΡΑ ΝΥΦΟΠΛΑΚΑ

ΑΓ. ΓΙΑΝΝΗΣ


ΔΑΣΚΑΛΟΓΙΑΝΝΗΣ

ΜΑΥΡΟΣ ΛΙΜΝΙΩΝΑΣ

ΤΡΕΙΣ ΒΟΛΑΚΟΙ

ΑΜΜΟΥΔΙ

ΑΚΡΗ



ΙΙΙ ΖΩΝΗ ΑΚΤΗΣ

ΑΡ.ΣΧ. 33 - Ζ.Α. 4 - 103

ΑΚΤΗ : ΥΠΟΜΝΗΜΑ ΤΩΝ 104 - 105

ΥΠΟΜΝΗΜΑ

ΠΡΟΤΕΡΑΙΟΤΗΣ ΕΠΕΜΒΑΣΕΩΣ

ΑΜΕΣΟΣ	ΑΝΑΓΚΑΙΟΤΗΣ
1 ^η	Φ Α Σ Ι Σ
2 ^η	Φ Α Σ Ι Σ
3 ^η	Φ Α Σ Ι Σ
4 ^η	Φ Α Σ Ι Σ

ΠΡΟΤΕΙΝΟΜΕΝΟΙ ΑΜΑΞΙΤΟΙ ΟΔΟΙ
 Π Ρ Ο Β Λ Η Τ Ε Σ
 Μ Α Ρ Ι Ν Ε Σ
 Ν Α Υ Δ Ε Τ Ο Ι

ΒΑΣΙΚΟΣ ΣΤΑΘΜΟΣ ΑΝΕΦΟΔΙΑΣΜΟΥ Θ/Γ
 ΕΝΑΕΡΙΟΣ ΘΑΛΑΜΟΣ ΕΠΙ ΚΑΛΩΔΙΩΝ(ΤΕΛΕΦΕΡΙΚ)
 Β Α Σ Ι Σ Ε Λ Ι Κ Ο Π Τ Ε Ρ Ω Ν
 Π Ε Δ Ι Ο Ν Ε Λ Ι Κ Ο Π Τ Ε Ρ Ω Ν

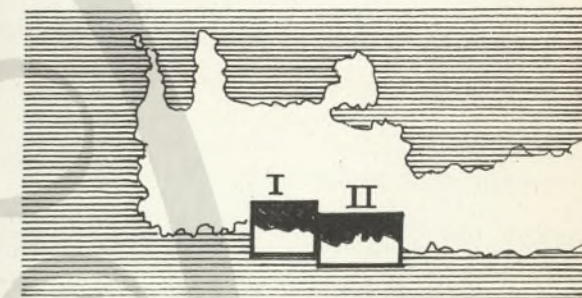
ΤΟΥΡΙΣΤΙΚΟ ΠΕΡΙΠΤΕΡΟ
 ΞΕΝΟΔΟΧΕΙΑΚΟ ΣΥΓΚΡΟΤΗΜΑ
 ΟΙΚΙΑΚΟΙ ΞΕΝΩΝΕΣ
 Ξ Ε Ν Ω Ν Ε Σ
 ΟΡΓΑΝΩΜΕΝΗ ΠΑΡΑΛΙΑ - ΠΛΑΖ

ΖΩΝΗ ΤΟΥΡΙΣΤΙΚΗΣ ΑΝΑΠΤΥΞΕΩΣ
 ΔΕΣΜΕΥΣΙΣ ΠΡΟΣΤΑΣΙΑΣ ΤΟΠΙΟΥ
 Ζ Ω Ν Η Α Ν Α Δ Α Σ Ω Σ Ε Ω Σ
 ΖΩΝΗ ΔΙΑΦΥΛΑΞΕΩΣ ΟΙΚΙΣΜΩΝ ΙΣΤΟΡΙΚΟΥ Ή
 ΑΡΧΙΤΕΚΤΟΝΙΚΟΥ ΕΝΔΙΑΦΕΡΟΝΤΟΣ
 ΠΡΟΓΡΑΜΜΑ ΟΙΚΙΣΤΙΚΗΣ ΑΝΑΜΟΡΦΩΣΕΩΣ
 ΖΩΝΗ ΑΡΧΑΙΟΛΟΓΙΚΗΣ ΔΕΣΜΕΥΣΕΩΣ

Η Α Κ Τ Η


ΤΡΥΠΗΤΗ-ΦΡΑΓΚΟΚΑΣΤΕΛΛΟ


ΠΡΟΤΑΣΙΣ - ΠΡΟΓΡΑΜΜΑ



ΦΥΛΛΟ Ι ΑΓΙΑ ΡΟΥΜΕΛΗ
 ΦΥΛΛΟ ΙΙ ΛΟΥΤΡΟ-
 ΣΦΑΚΙΑ - ΦΡΑΓΚΟΚΑΣΤΕΛΛΟ

ΚΛΙΜΑΞ 1 : 2 5 . 0 0 0

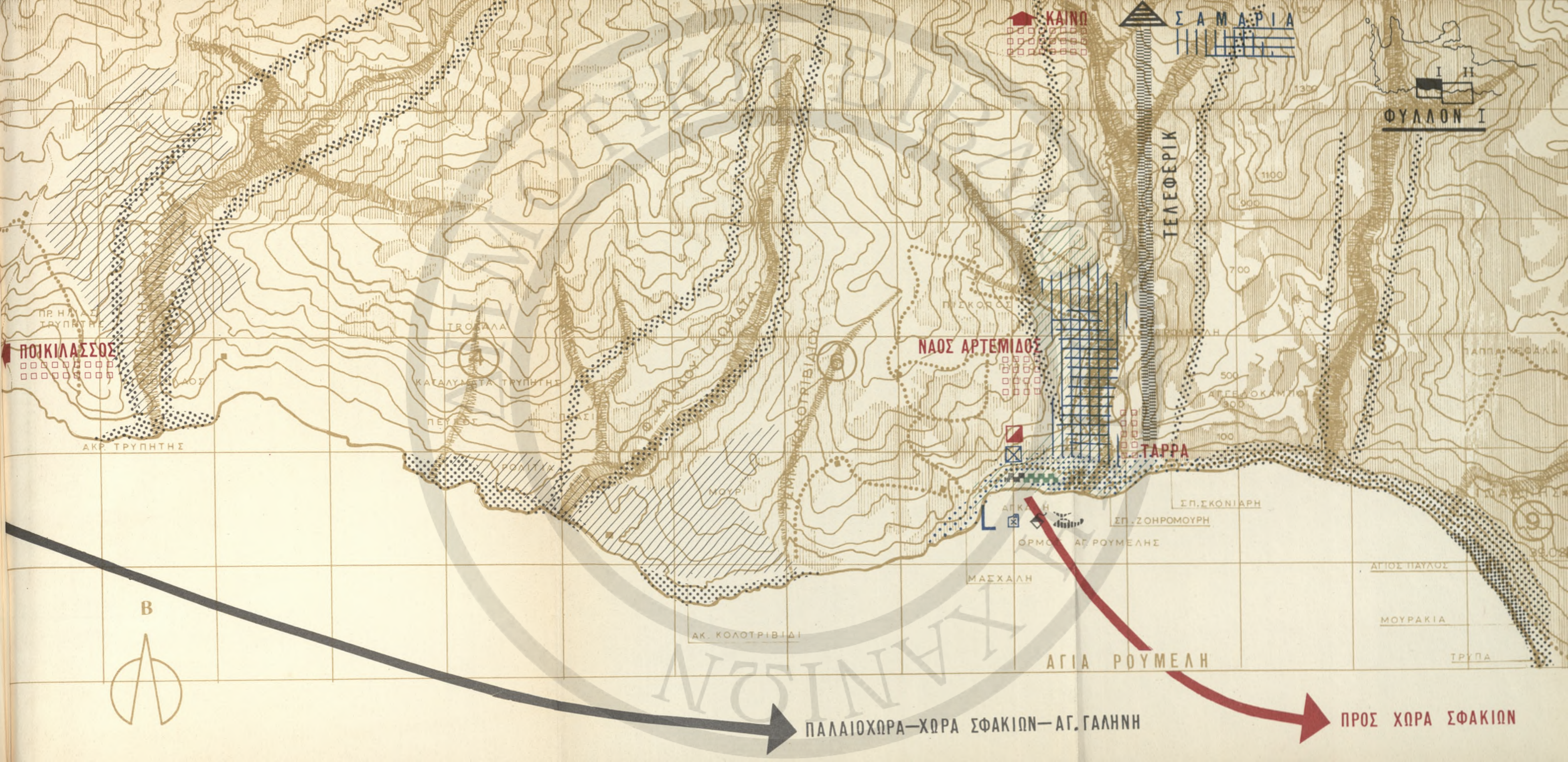




ΙΙΙ Ζ Ω Ν Η Α Κ Τ Η Σ

ΑΡ.ΕΧ. 34 - Ζ.Α. 5 - 104

ΑΚΤΗ : ΠΡΟΓΡΑΜΜΑ - ΠΡΟΤΑΣΙΣ - ΦΑΣΕΙΣ ΕΠΕΜΒΑΣΕΩΝ
ΦΥΛΛΟΝ Ι



ΚΑΙΝΟ

ΣΑΜΑΡΙΑ

ΦΥΛΛΟΝ Ι

ΠΟΙΚΙΛΑΣΣΟΣ

ΤΡΟΦΑΛΑ

ΝΑΟΣ ΑΡΤΕΜΙΔΟΣ

ΤΑΡΡΑ

Β

ΠΑΛΑΙΟΧΩΡΑ—ΧΩΡΑ ΣΦΑΚΙΩΝ—ΑΓ. ΓΑΛΗΝΗ

ΠΡΟΣ ΧΩΡΑ ΣΦΑΚΙΩΝ

ΠΡ. ΗΛ. ΑΣ. ΤΡΥΠΗΤΗΣ

ΚΑΤΑΛΥΜΕΤΑ ΤΡΥΠΗΤΗΣ

ΠΙΣΚΟΡΟΣ

ΠΡΟΜΗΛΑΗ

ΠΑΠΑΜΕΩΔΑ

ΑΚΡ. ΤΡΥΠΗΤΗΣ

ΠΕΥΚΟΣ

ΡΟΜΙΧΗ

ΜΟΥΡΙ

ΑΓ. ΚΑΛΗ

ΣΠ. ΖΟΗΡΟΜΟΥΡΗ

ΣΠ. ΣΚΟΝΙΑΡΗ

ΟΡΜΟΣ ΑΓ. ΡΟΥΜΕΛΗΣ

ΑΓΙΟΣ ΠΑΥΛΟΣ


ΑΚ. ΚΟΛΟΤΡΙΒΙΔΙ

ΜΑΣΧΑΛΗ

ΑΓΙΑ ΡΟΥΜΕΛΗ

ΜΟΥΡΑΚΙΑ

ΤΡΥΠΑ



III ΖΩΝΗ ΑΚΤΗΣ

ΑΡ.ΕΧ. 35 - Ζ.Α. 6 - 105

ΑΚΤΗ : ΠΡΟΓΡΑΜΜΑ - ΠΡΟΤΑΣΙΣ - ΦΑΣΕΙΣ ΕΠΕΜΒΑΣΕΩΝ
ΦΥΛΛΟΝ ΙΙ



ΜΑΔΑΡΕΣ

ΠΡΟΣ ΝΙΑΤΟ

ΑΓΙΑΝΝΗΣ

ΑΠΙΔΙΑΝ

ΔΑΙΝΑ

ΤΣΑΣΙΣ

ΑΝΟΠΟΛΗ

ΦΑΣΙΣ

ΤΕΛΕΦΕΡΙΚ

ΣΕΛΙ

ΕΛΕΥΘΕΡΙΟΣ
(ΚΕΡΕΠ)

ΑΝΙΑΝΑ

ΚΟΚΚΟΜΗΝΗ

ΒΙΓΛΑ

ΤΕΛΕΦΕΡΙΚ

5η

ΣΦΥΙΟΙ ΛΑΓΑΡΑ

ΑΡΧΑΝΕΣ

ΜΕΣΑΜ ΣΤΑΥΡΟΣ

ΤΙΜΙΟΣ ΣΤΑΥΡΟΣ

ΠΑΡΑΣΚΕΥΗ

ΔΙΚΟΣ ΠΛΑΚΕ

ΣΦΑΚΑ

ΓΑΥΚΑ ΝΕΡΑ

ΣΑ ΒΙΟΛΙΚΟΥΡΤΑ

ΠΕΡΙΣΤΕΡΕ

ΑΓ ΧΑΡΑΛΑΜΠΟΣ

ΠΕΡΒΟΛΑΚΙ (ΝΕΡΟ)

ΒΟΛΑΚΙΑΣ

ΦΟΝΟΣΥΚΙΑ

ΚΟΛΠ. ΦΟΙΝΙΚΑΣ

ΑΓ ΑΝΤΩΝΙΟΣ

ΑΚΤΗ

ΠΟΥΝΤΑ

ΤΙΜ. ΣΤΑΥΡΟΥ

ΗΛΙΓΚΑΣ

ΚΟΝΤΟΜΟΥΡΙ

Φ. ΑΡΑΔΑΙΝΑΣ

ΑΚΡ ΜΟΥΡΙ

ΜΑΥΡΟΛΙΜΝΙΩΝΑΣ

ΓΙΑΛΟΣ ΔΙΑΛΕΣΚΑΡΕ

ΜΑΡΜΑΡΑ-ΝΕΡΟ-ΚΗΠΟΙ

ΚΑΡΑΒΩΤΡΑ

Ή ΚΑΡΑΒΟΠΕΤΡΑ

ΞΕΡΑ ΝΥΦΟΠΛΑΚΑ

ΛΟΥΤΡΟ

ΑΓ. ΓΙΑΝΝΗ

ΑΣΚΑΛΟΓΙΑΝΝΗΣ

ΜΑΥΡΟΣ ΛΙΜΝΙΩΝΑΣ

ΚΟΥΛΕΣ

ΤΡΕΙΣ ΒΟΛΑΚΟΙ


ΧΩΡΑ ΣΦΑΚΙΩΝ

ΠΡΟΣ ΑΓΙΑ ΡΟΥΜΕΛΗ

ΠΡΟΣ ΓΑΒΔΟΝ



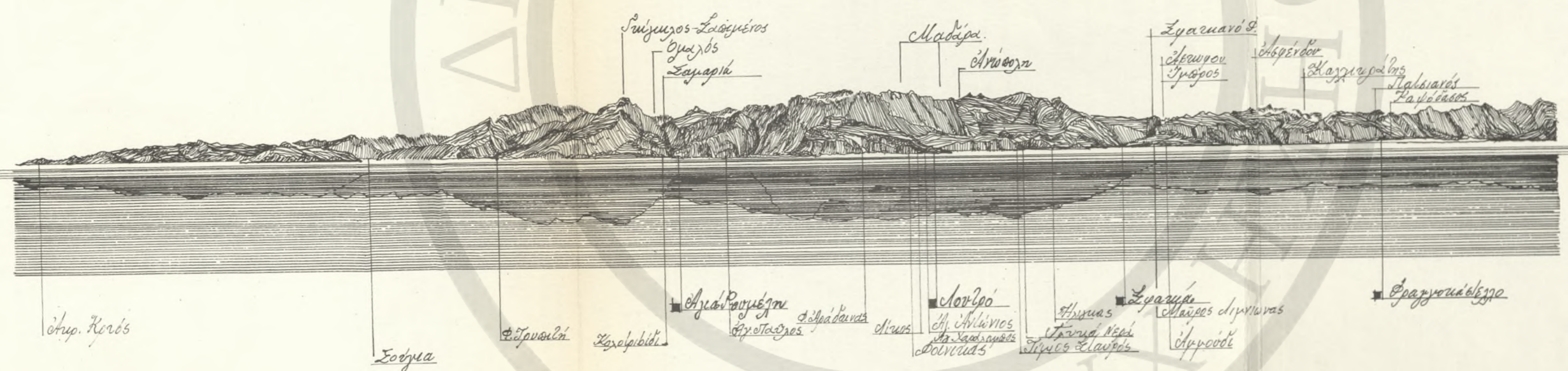

15



III ΖΩΝΗ ΑΚΤΗΣ

ΑΡ.ΣΧ. 36 - Ζ.Α. 7 - 106

ΑΚΤΗ : ΟΥΣ ΑΠΟ ΓΑΥΔΟΝ



Σύγκροτος-Λαϊσιμέρος
 Ομαρός
 Σαμαρία

Μαδύρα
 Ανωσόρη

Σταγειανός
 Αρσινόου
 Τριπόρος

Ασπένδου
 Καρχηρονίου
 Παισιανός
 Ταυροέσσος

Αγ. Κορός

Σόβρα

Φ. Τραυσιλή

Καλαφιδί

Αγία Ραυμέλη
 Αγ. Ταύρος

Α. Αράδανος

Ακρος

Λοιζόο
 Αγ. Αντώνιος
 Αγ. Σαράντα
 Βολνιούδ

Αρσινός
 Ανωτά Νερά
 Τριπόρος
 Ελαφός


Σταγειά
 Αλφειός
 Αιγυπτιώνας
 Αγκυρόδι

Φραγκουπέλεττο

ΑΠΟ ΤΗ ΣΑΜΑΡΙΑ ΣΤΑ ΣΦΑΚΙΑ
 ΟΠΩΣ ΦΑΙΝΕΤΑΙ ΑΠΟ ΤΗ ΓΑΒΔΟ



NOYTO



ΙΙΙ ΖΩΝΗ ΑΚΤΗΣ

ΑΡ.ΣΧ. 37 - Ζ.Α. 8 - 107

ΛΟΥΤΡΟΝ : ΒΥΘΟΜΕΤΡΙΚΟΝ - ΛΙΜΑΝΙ

ΛΟΥΤΡΟ

ΒΥΘΟΜΕΤΡΙΚΑ ΟΡΜΩΝ

ΦΟΙΝΙΚΟΣ & ΛΟΥΤΡΟΥ

- 1 - ΚΟΙΜΗΣΙΣ ΘΕΟΤΟΚΟΥ
- 2 - ΑΓΙΟΣ ΧΑΡΑΛΑΜΠΟΣ
- 3 - ΑΓ. ΑΝΤΩΝΙΟΣ & ΑΓ. ΠΑΝΤΕΛΗΜΩΝ

★ ΥΠΑΡΧΩΝ ΦΑΡΟΣ

— ΠΡΟΒΛΕΠΟΜΕΝΗ ΠΡΟΒΛΗΣ Θ/Γ

I ΟΡΜΟΥ ΛΟΥΤΡΟΥ

II ΟΡΜΟΥ ΦΟΙΝΙΚΟΣ

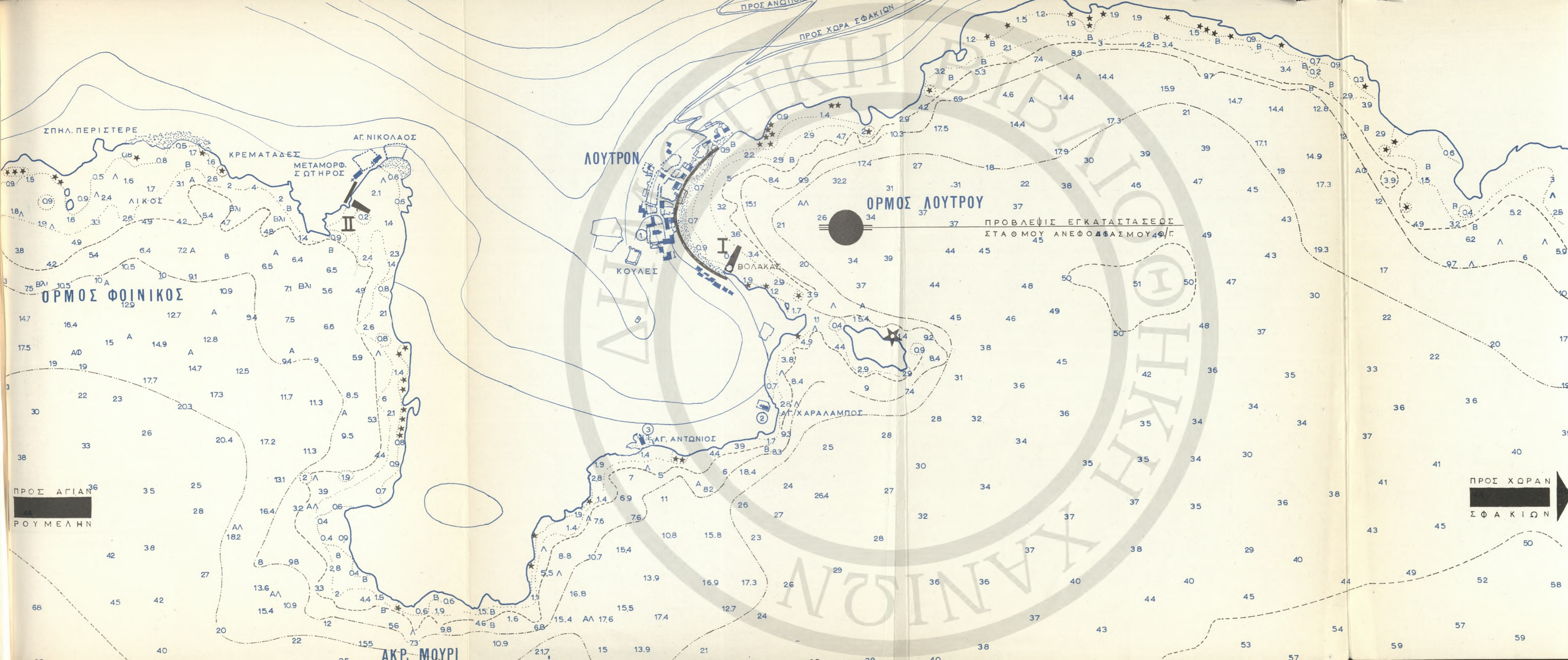
ΑΜΜΟΣ — ΧΑΛΙΚΙ

ΕΙΝΑΙ ΠΟΛΙΣ ΚΑΙ ΛΙΜΗΝ ΕΙΣ ΟΝ ΚΑΙ ΜΟΝΟΝ ΔΥΝΑΤΑΙ ΝΑ ΔΙΑΧΕΙΜΑΣΗ ΠΛΟΙΟΝ ΣΤΡΑΒΩΝ

ΠΡΟΣ ΧΩΡΑΝ
ΣΦΑΚΙΩΝ



ΚΛΙΜΑΣ 1 : 5 0 0 0



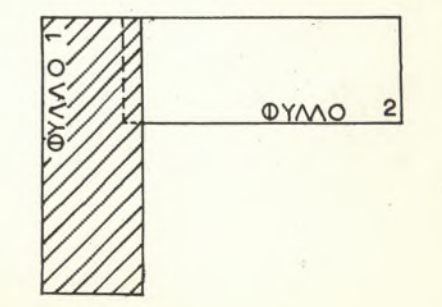



ΛΟΥΤΡΟ
ΟΙΚΙΣΜΟΣ ΦΥΛΛΟ Ι
ΥΠΑΡΧΟΥΣΑ ΚΑΤΑΣΤΑΣΙΣ

- Μ — ΜΟΝΟΡΟΦΟ
- Δ — ΔΙΟΡΟΦΟ
- Ε — ΕΡΕΙΠΙΟ
- ΜΕ — ΜΟΝΟΡΟΦΟ ΕΡΕΙΠΙΟ
- ΔΕ — ΔΙΟΡΟΦΟ ΕΡΕΙΠΙΟ
- ΣΤ — ΣΤΕΡΝΑ
- Φ — ΦΟΥΡΝΟΣ
- ΜΚ — ΜΟΝΟΡΟΦΟ ΚΑΙΝΟΥΡΓΙΟ
- ΔΚ — ΔΙΟΡΟΦΟ ΚΑΙΝΟΥΡΓΙΟ
- 1 — ΚΑΦΕΝΕΙΟ ΔΑΣΚΑΛΟΓΙΑΝΝΗ
- 2 — 6 ΚΛΙΝΑΙ (ΞΕΝΩΝΟΣ)
- 3 — ΚΑΦΕΝΕΙΟ



ΚΛΙΜΑΞ 1:500
 0 5 10 20 ΜΕΤΡΑ 30 35





ΙΙΙ Ζ Ω Ν Η Α Κ Τ Η Σ

ΑΡ.ΕΧ. 39 - Ζ.Α.10 - 109

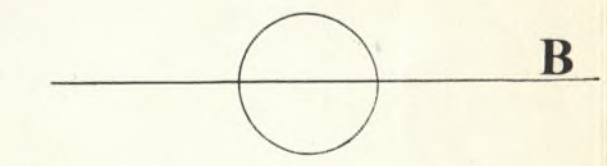
ΛΟΥΤΡΟΝ : ΥΠΑΡΧΟΥΣΑ ΚΑΤΑΣΤΑΣΙΣ - ΦΥΛΛΟΝ ΙΙ



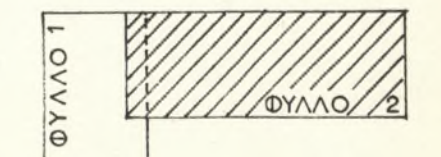
ΛΟΥΤΡΟ


ΟΙΚΙΣΜΟΣ ΦΥΛΛΟ ΙΙ
ΥΠΑΡΧΟΥΣΑ ΚΑΤΑΣΤΑΣΙΣ

- Μ — ΜΟΝΟΡΟΦΟ
- Δ — ΔΙΟΡΟΦΟ
- Ε — ΕΡΕΙΠΙΟ
- ΜΕ — ΜΟΝΟΡΟΦΟ ΕΡΕΙΠΙΟ
- ΔΕ — ΔΙΟΡΟΦΟ ΕΡΕΙΠΙΟ
- ΔΥ — ΔΕΞΑΜΕΝΗ ΥΔΑΤΟΣ
- ΣΤ — ΣΤΕΡΝΑ
- Φ — ΦΟΥΡΝΟΣ



ΚΛΙΜΑΞ 1:500
0 5 10 20 ΜΕΤΡΑ 30 35





III Ζ Ω Ν Η Α Κ Τ Η Σ

ΑΡ.ΣΧ. 40 - Ζ.Α.11 - 110

ΛΟΥΤΡΟΝ : ΠΡΟΓΡΑΜΜΑ ΛΥΣΙΣ - ΦΥΛΛΟΝ Ι



ΛΟΥΤΡΟ
ΟΙΚΙΣΜΟΣ ΦΥΛΛΟ Ι
ΠΡΟΤΑΣΙΣ—ΠΡΟΓΡΑΜΜΑ

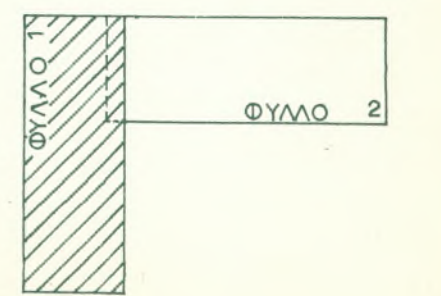
ΟΛΟΚΛΗΡΟΣ Ο ΟΙΚΙΣΜΟΣ
 ΥΠΟ ΑΥΣΤΗΡΟΝ ΑΡΧΑΙΟΛΟ-
 ΓΙΚΟΝ ΚΑΙ ΑΡΧΙΤΕΚΤΟΝΙΚΟΝ
 ΕΛΕΓΧΟΝ


-  ΑΠΟΚΑΤΑΣΤΑΣΙΣ ΕΡΕΙΠΙΩΝ
ΠΡΟΣ ΧΡΗΣΙΝ ΞΕΝΩΝΟΣ
-  ΠΑΛΑΙΑΙ ΟΙΚΙΑΙ ΕΠΙΣΚΕΥΑΖΟ-
ΜΕΝΑΙ ΔΙΑ ΕΞΥΠΗΡΕΤΗΣ ΙΝ
ΑΚΤΗΣ ΚΑΙ ΟΙΚΙΣΜΟΥ
-  ΟΙΚΗΜΑΤΑ
ΜΕΙΖΟΝΟΣ ΕΝΔΙΑΦΕΡΟΝΤΟΣ
-  ΖΩΝΗ ΜΗ ΟΙΚΟΔΟΜΗΣΙΜΟΣ
-  ΔΥΝΑΤΟΤΗΣ
ΟΙΚΙΣΜΟΥ
-  ΥΠΟ ΑΥΣΤΗΡΟΝ ΠΕΡΙΟΡΙΣΜΟΝ
-  ΛΙΜΑΝΙ—ΖΩΝΗ ΕΜΠΟΡΙΟΥ

Β



ΚΛΙΜΑΞ 1:500
 0 5 10 20 ΜΕΤΡΑ 30 35

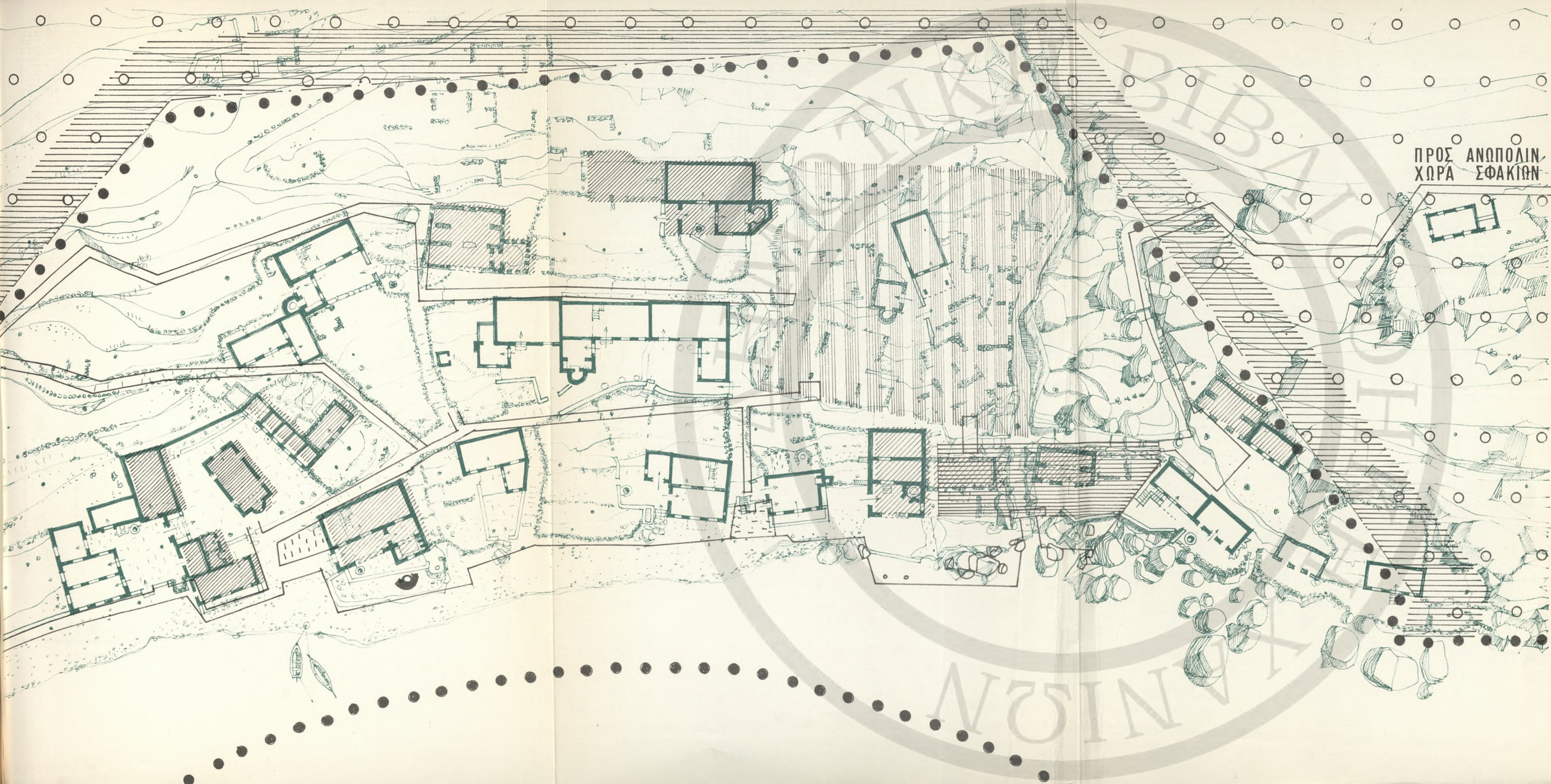




ΙΙΙ ΖΩΝΗ ΑΚΤΗΣ

ΑΡ.ΣΧ. 41 - Ζ.Α.12 - 111

ΛΟΥΤΡΟΝ : ΠΡΟΓΡΑΜΜΑ ΛΥΣΙΣ - ΦΥΛΛΟΝ ΙΙ

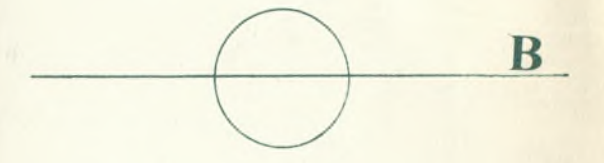


ΠΡΟΣ ΑΝΘΡΩΠΙΝΗ
ΧΩΡΑ ΣΦΑΚΙΩΝ

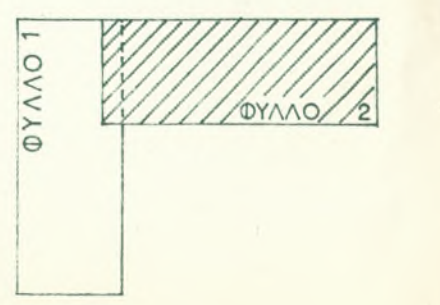
ΛΟΥΤΡΟ
ΟΙΚΙΣΜΟΣ ΦΥΛΛΟ II
ΠΡΟΤΑΣΙΣ—ΠΡΟΓΡΑΜΜΑ


ΟΛΟΚΛΗΡΟΣ Ο ΟΙΚΙΣΜΟΣ
ΥΠΟ ΑΥΣΤΗΡΩΝ ΑΡΧΑΙΟΛΟ-
ΓΙΚΩΝ ΚΑΙ ΑΡΧΙΤΕΚΤΟΝΙΚΩΝ
ΕΛΕΓΧΩΝ

-  ΑΠΟΚΑΤΑΣΤΑΣΙΣ ΕΡΕΙΠΙΩΝ
ΠΡΟΣ ΧΡΗΣΙΝ ΞΕΝΩΝ
-  ΠΑΛΑΙΑΙ ΟΙΚΙΑΙ ΕΠΙΣΚΕΥΑΖΟ-
ΜΕΝΑΙ ΔΙΑ ΕΞΥΠΗΡΕΤΗΣΙΝ
ΑΚΤΗΣ ΚΑΙ ΟΙΚΙΣΜΟΥ
-  ΟΙΚΗΜΑΤΑ
ΜΕΙΖΟΝΟΣ ΕΝΔΙΑΦΕΡΟΝΤΟΣ
-  ΖΩΝΗ ΜΗ ΟΙΚΟΔΟΜΗΣΙΜΟΣ
-  ΔΥΝΑΤΟΤΗΣ ΕΠΕΚΤΑΣΕΩΣ
ΟΙΚΙΣΜΟΥ
-  ΥΠΟ ΑΥΣΤΗΡΩΝ ΠΕΡΙΟΡΙΣΜΩΝ
-  ΛΙΜΑΝΙ—ΖΩΝΗ ΕΜΠΟΡΙΟΥ



ΚΛΙΜΑΞ $\approx 1:500$
0 5 10 20 ΜΕΤΡΑ 30 35






III ΖΩΝΗ ΑΚΤΗΣ

ΑΡ.ΣΧ. 42 - Ζ.Α.13 - 112

ΛΟΥΤΡΟΝ : ΓΕΝΙΚΗ ΑΠΟΨΙΣ



Λ Ο Υ Τ Ρ Ο
Γ Ε Ν Ι Κ Η Α Π Ο Ψ Ι Σ



III ΖΩΝΗ ΑΚΤΗΣ

ΑΡ.ΣΧ. 43 - Ζ.Α.14 - 113


ΛΟΥΤΡΟΝ : ΚΑΜΑΡΩΤΗ ΟΙΚΙΑ



Λ Ο Υ Τ Ρ Ο
Κ Α Μ Α Ρ Ω Τ Η Κ Α Τ Ο Ι Κ Ι Α



ΒΛΕΠΕ ΓΕΝΙΚΗ ΚΑΤΩΣΗ ΚΑΤΟΙΚΙΑ ΑΡΙΘ.12



III ΖΩΝΗ ΑΚΤΗΣ


ΑΡ.ΣΧ. 44 - Ζ.Α.15 - 114

ΛΟΥΤΡΟΝ : ΤΟΥΡΙΣΤΙΚΗ ΜΟΝΑΣ Β' - ΓΕΝΙΚΟΝ ΠΡΟΟΠΤΙΚΟΝ



ΤΟΥΡΙΣΤΙΚΗ ΜΟΝΑΣ Β-ΛΟΥΤΡΟ
ΓΕΝΙΚΟ ΠΡΟΟΠΤΙΚΟ

1. ΟΡΜΟΣ ΦΟΙΝΙΚΑ
2. ΟΡΜΟΣ ΛΟΥΤΡΟΥ
3. ΑΚΤΗ ΛΙΚΟΣ
4. ΤΟΥΡΙΣΤΙΚΟ ΣΥΓΚΡΟΤΗΜΑ
5. ΠΡΟΣ ΛΙΒΑΝΙΑΝΑ



III ΖΩΝΗ ΑΚΤΗΣ

ΑΡ.ΣΧ. 45 - Ζ.Α.16 - 115


ΛΟΥΤΡΟΝ : ΤΟΥΡΙΣΤΙΚΗ ΜΟΝΑΣ Β' - ΓΕΝΙΚΗ ΚΑΤΟΨΙΣ

ΠΡΟΤΑΣΙΣ ΤΟΥΡΙΣΤΙΚΗΣ ΜΟΝΑΔΟΣ Β — ΛΟΥΤΡΟ

ΥΠΟΜΝΗΜΑ

- 1 ΟΡΜΟΣ ΦΟΙΝΙΚΑ
- 2 ΑΜΜΟΥΔΙΑ ΛΙΚΟΥ
- 3 ΣΠΗΛΙΑ ΠΕΡΙΣΤΕΡΕ
- 4 ΥΠΑΡΧΟΝΤΑ ΚΤΙΣΜΑΤΑ
- 5 ΝΑΟΣ ΣΩΤΗΡΟΣ
- 6 ΑΓΚΥΡΟΒΟΛΕΙΟ
- 7 ΕΣΤΙΑΤΟΡΙΟ-ΔΙΟΙΚΗΣΙΣ
- 8 ΜΟΝΑΔΕΣ ΟΙΚΙΣΚΩΝ
- 9 ΛΟΥΤΡΙΚΟ ΣΥΓΚΡΟΤΗΜΑ





ΙΙΙ ΖΩΝΗ ΑΚΤΗΣ


ΑΡ.ΣΧ. 46 - Ζ.Α.17 - 116

ΛΟΥΤΡΟΝ : ΤΟΥΡΙΣΤΙΚΗ ΜΟΝΑΣ Β' - ΠΡΟΟΠΤΙΚΟΝ

ΠΡΟΤΑΣΙΣ ΤΟΥΡΙΣΤΙΚΗΣ ΜΟΝΑΔΟΣ Β - ΛΟΥΤΡΟ

- 1 ΟΡΜΟΣ ΦΟΙΝΙΚΑ
- 2 ΑΜΜΟΥΔΙΑ ΛΙΚΟΥ
- 3 ΛΙΒΑΔΙΑΝΑ





ΙΙΙ Ζ Ω Ν Η Α Κ Τ Η Σ

ΑΡ.ΣΧ. 47 - Ζ.Α.18 - 117

ΛΟΥΤΡΟΝ : ΦΑΣΕΙΣ ΕΠΕΜΒΑΣΕΩΝ

	ΕΠΙΚΟΙΝΩΝΙΑ	ΤΟΥΡΙΣΤΙΚΑ	ΤΕΧΝΙΚΗ ΥΠΟΔΟΜΗ
ΑΜΕΣΟΣ ΑΝΑΓΚΑΙΟΤΗΣ	ΑΣΦΑΛΤΟΣΤΡΩΣΙΣ ΟΔΟΥ ΙΜΠΡΟΥ-ΧΩΡΑΣ ΣΦΑΚΙΩΝ ΚΑΙ ΛΑΚΚΩΝ-ΣΥΛΟΣΚΑΛΟΥ ΘΑΛΑΣΣΙΑ ΣΥΝΔΕΣΙΣ ΑΓ. ΡΟΥΜΕΛΗΣ - ΧΩΡΑΣ ΣΦΑΚΙΩΝ	ΕΠΕΚΤΑΣΙΣ ΞΕΝΩΝΟΣ ΧΩΡΑΣ ΣΦΑΚΙΩΝ ΟΙΚΙΑΚΟΙ ΞΕΝΩΝΕΣ ΧΩΡΑΣ ΣΦΑΚΙΩΝ - ΛΟΥΤΡΟΥ - ΑΓ. ΡΟΥΜΕΛΗΣ	Δ.Ε.Η - ΥΔΡΕΥΣΙΣ ΚΑΙ ΑΠΟΠΕΡΑΤΩΣΙΣ ΛΙΜΕΝΟΒΡΑΧΙΩΝΟΣ ΧΩΡΑΣ ΣΦΑΚΙΩΝ
1η ΦΑΣΙΣ	ΑΣΦΑΛΤΟΣΤΡΩΣΙΣ ΟΔΟΥ ΠΡΟΣ ΚΟΜΙΤΑΔΕΣ Ν. ΡΕΘΥΜΝΗΣ ΣΦΑΚΙΩΝ - ΑΝΩΠΟΛΕΩΣ ΚΑΨΟΔΑΣΟΥΣ - ΦΡΑΓΚΟΚΑΣΤΕΛΛΟ ΘΑΛΑΣΣΙΑ ΣΥΝΔΕΣΙΣ ΣΦΑΚΙΑ - ΓΑΒΔΟΣ - ΠΑΛΑΙΟΧΩΡΑΣ ΣΦΑΚΙΑ - ΦΡΑΓΚΟΚΑΣΤΕΛΛΟ	ΤΟΥΡΙΣΤΙΚΟ ΣΥΓΚΡΟΤΗΜΑ ΧΩΡΑΣ ΣΦΑΚΙΩΝ ΞΕΝΩΝ ΛΟΥΤΡΟΥ ΤΟΥΡΙΣΤΙΚΟ ΠΕΡΙΠΤΕΡΟ ΑΓΙΑΣ ΡΟΥΜΕΛΗΣ	ΠΡΟΒΛΗΣ ΑΓ. ΡΟΥΜΕΛΗΣ ΥΔΡΕΥΣΙΣ ΑΓ. ΡΟΥΜΕΛΗΣ ΥΔΡΕΥΣΙΣ ΛΟΥΤΡΟΥ
2η ΦΑΣΙΣ	ΔΙΑΝΟΙΞΙΣ ΟΔΟΥ ΑΣΦΕΝΔΟΥ - ΚΑΛΛΙΚΡΑΤΗ - ΑΣΙΓΩΝΙΑΣ ΚΑΙ ΑΝΩΠΟΛΕΩΣ - ΑΓ. ΙΩΑΝΝΟΥ - ΑΡΑΔΕΝΑΣ - ΛΟΥΤΡΟΥ	ΤΟΥΡΙΣΤΙΚΟ ΣΥΓΚΡΟΤΗΜΑ ΛΟΥΤΡΟΥ - ΑΓ. ΡΟΥΜΕΛΗΣ ΟΡΓΑΝΩΣΙΣ ΑΚΤΩΝ	ΠΡΟΒΛΗΣ - Δ.Ε.Η - ΜΑΡΙΝΑ ΕΙΣ ΛΟΥΤΡΟ ΑΝΕΦΟΔΙΑΣΜΟΣ ΘΑΛΑΜΗΓΩΝ ΕΙΣ ΧΩΡΑ ΣΦΑΚΙΩΝ
3η ΦΑΣΙΣ	ΔΙΑΝΟΙΞΙΣ ΔΑΣΙΚΗΣ ΟΔΟΥ ΑΝΩΠΟΛΕΩΣ - ΜΑΔΑΡΕΣ ΘΑΛΑΣΣΙΑ ΣΥΝΔΕΣΙΣ ΠΑΛΑΙΟΧΩΡΑΣ - ΑΓ. ΓΑΛΗΝΗΣ - ΛΕΝΤΑΣ	ΟΡΓΑΝΩΣΙΣ ΑΚΤΩΝ ΕΠΕΚΤΑΣΕΙΣ	Δ.Ε.Η ΣΑΜΑΡΙΑΣ - ΑΓ. ΡΟΥΜΕΛΗΣ ΝΑΥΔΕΤΟΙ ΦΡΑΓΚΟΚΑΣΤΕΛΛΟΥ - ΑΓΙΑΣ ΡΟΥΜΕΛΗΣ
4η ΦΑΣΙΣ	ΔΙΑΝΟΙΞΙΣ ΟΔΟΥ ΜΑΔΑΡΕΣ - ΘΕΡΙΣΣΟ ΣΥΝΔΕΣΙΣ ΤΕΛΕΦΕΡΙΚ ΕΚ ΤΩΝ ΠΕΔΙΩΝ ΧΙΟΝΟΔΡΟΜΙΩΝ ΚΑΛΕΡΓΗ - ΝΙΑΤΟ ΠΕΔΙΩΝ ΕΛΙΚΟΠΤΕΡΩΝ ΕΙΣ ΦΡΑΓΚΟΚΑΣΤΕΛΛΟ - ΑΓ. ΡΟΥΜΕΛΗ - ΛΟΥΤΡΟ - ΓΑΒΔΟ ΒΑΣΙΣ ΕΛΙΚΟΠΤΕΡΩΝ ΕΙΣ ΧΩΡΑ ΣΦΑΚΙΩΝ	ΕΠΕΚΤΑΣΕΙΣ	
5η ΦΑΣΙΣ	ΠΑΡΑΘΑΛΑΣΣΙΑ ΟΔΟΣ ΛΟΥΤΡΟΥ - ΧΩΡΑΣ ΣΦΑΚΙΩΝ ΣΥΝΔΕΣΙΣ ΠΕΔΙΩΝ ΧΙΟΝΟΔΡΟΜΙΩΝ ΜΕ ΛΟΥΤΡΟ		

ΠΡΟΤΑΣΙΣ ΠΡΟΓΡΑΜΜΑ

ΦΑΣΕΙΣ ΕΠΕΜΒΑΣΕΩΝ

Η Α Κ Τ Η



ΔΗΜΟΤΙΚΗ ΒΙΒΛΙΟΘΗΚΗ

ΣΗΜΕΙΩΜΑ ΒΙΒΛΙΟΓΡΑΦΙΑΣ

ΕΠΑΡΧΙΑΣ ΣΦΑΚΙΩΝ

- Ἄνωνύμου : "Σταδιασμός" ἤτοι Περίπλους τῆς
 Μεγάλης θαλάσσης. Παραγρ. 327-331.
 Βυζαντίου Στεφ. : λ. Ἄραδὴν - Τάρρα - Φοινικοῦς.
 Διδώρος Σικ. : V 76 7.
 Θεοφράστου : Ἱστορ. Φυτ. II 2 2.
 Ἱεροκλέους : Συνέκδημος, 14.
 Πausανίας : II 30 3 καὶ X 16 5.
 Πλινίου : Φυσ. Ἱστ. IV 12 61.
 Πράξεις Ἀποστόλων: C. 27 12.
 Πτολεμαῖος : III 16 3.
 Notitiae : 8 320, 9 139.

- Bowman J. : Crete, 1962.
- Buondelmonti : Descriptio Candiae, XV^e siècle.
- Δέφνερ Μ. : 'Οδοιπορτικαὶ ἐντυπώσεις ἀπὸ τῆν δυτικὴν Κρήτην, 1918.
- Faure P. : La Crète aux cent villes, Κρητ.Χρ. XIII, 1959, 171.
- Fielding X. : The Stronghold, 1953
- Hoeck K. : Kreta, 3 vol., 1823 - 1829.
- Kirsten E. : Siedlungsgeschichtliche Forschungen auf West-Kreta, in Fr.Matz: Forschungen auf Kreta 1942, 1951.
- Löher Fr. : Kretische Gestade, s.d.
- Μακρινδάκης 'Α. : Σαμαριά, τὸ βασίλειον τοῦ ἀγριμιλοῦ τῆς Κρήτης, 1961.
- : The Mediterranean Pilot, vol. IV.
- Pashley R. : Travels in Crete II, 1837.
- Sieber Fr.W. : Harbarium Florae Creticae, 1820.
- " : Reise nach der Insel Kreta im Jahre 1827. Πρβλ. 'Επ.'Ετ.Κρητ.Σπ. II, 1939.
- Spratt T.A.B. : Travels and Researches in Crete II, 1865.
- Thenon L. : Fragments d'une description de l'île de Crète, Revue Archéologique XIV, 1866, 396.
- Trevor - Battye : Camping in Crete, 1913.
- Ξανθουδίδου Στ. : Ποιμενικά τῆς Κρήτης, Λεξικογραφικὸν 'Αρχεῖον 1920, 273.
- " " : 'Επαρχίαι καὶ πόλεις τῆς Κρήτης, 'Επετ. 'Εταιρ.Βυζ.Σπουδῶν III.

- Λαούρδα Β. : Τό τραγοῦδι τοῦ Δασκαλογιάννη, 1947.
- " " : Ἡ Ἐπανάσταση τῶν Σφακιανῶν καὶ ὁ Δασκαλογιάννης, Κρητικά Χρονικά I, 1947, 275.
- Μαμαλάκης Ἰ.Π. : Ὁ SAMUEL HOWE καὶ ἡ Κρητικὴ Ἐπανάσταση τοῦ 1866, Κρητικά Χρονικά III, 1949, 506.
- Mango C. : Quelques remarques sur la chanson de Daskaloyannis, Κρητ.Χρ.VIII, 1954, 44, 227
- Matton R. : La Crète au cours des siècles, 1957.
- Ξανθουδίδη Στ. : Ἡ Ἐνετοκρατία ἐν Κρήτῃ καὶ οἱ κατὰ τῶν Ἐνετῶν ἀγῶνες τῶν Κρητῶν, 1939.
- Παπαγρηγοράκη Ἰδομ.: Τὰ κρητικὰ ριζίτικα τραγοῦδια Β', 1956.
- Παπαδοπετράκη Γ. : Ἱστορία τῶν Σφακιῶν, 1888.
- Παρλαμᾶ Μ.Γ. : Ἀνέκδοτα ἔγγραφα ἐκ Σφακιῶν, Κρητ. Χρ. VII, 1953, 235.
- Σπανάκης Σ.Γ. : Δύο ἀναφορές τῶν Σφακιανῶν πρὸς Βενετούς Προβλέπτες /1593-1594/, Κρητ.Χρ. I, 1947, 431.
- " " : Μνημεῖα τῆς Κρητικῆς Ἱστορίας, τομ.3, 1940-1953.
- Σταυρινίδου Ν. : Συμβολὴ εἰς τὴν Ἱστορίαν τῶν Σφακιῶν /1645-1770/, Κρητ.Χρ. IX, 1955, 213.
- Van Effenterre H. : La Crète et le Monde grec de Platon à Polybe, 1948.

- Colini A.M. : Esplorazione dell'isola di Gaudos, Boll. d'Arte V, 1925/26, 423.
- Faure P. : La grotte de Léra (Kydonia) et la Nympe Akakallis, Κρητ.Χρ. XV-XVI, 1961/62, A 195.
- " : Nouvelles recherches sur trois sortes de sanctuaires crétois, Bull. Corr. Hell. 91, 1967, 135. Κρητ.Χρ. 1963, 412.
- Guarducci M. : Inscriptiones Creticae I - III, 1935-40.
- Hawes C.H. : Some Dorian Descendants ?, Annual Brit. School Athens XVI, 1909/10, 258.
- Le Rider G. : Monnaies crétoises du V^e au I^{er} s. av. J.C. 1966.
- Pendlebury J.D.S. : The Archaeology of Crete, 1939.
- Svoronos J.N. : Numismatique de la Crète ancienne, 1890.
- Weinberg Gl.D. : Excavations at Tarrha, Hesperia XXIX, 1960 90. Πρβλ. Κρητ.Χρ. XIII, 1959, 384.

- Cornelius F. : Creta Sacra I, 1755.
- Δρακάκης Μιχ. : 'Αγ. Γεώργιος Κομητάδων, Κρητική
'Εστία, τ.65, Χανιά 1956, 7-9.
- Gerola G. : Monumenti Veneti nell'isola di Creta,
1905.
- " : Elenco topografico delle chiese affre-
scate di Creta, Atti Re.Ist.Ven.Sc.L.A.
CXIV, 1935, n.218.
- Καλοκύρη Κ.Δ. : 'Ιωάννης Παγωμένος, ὁ βυζαντινός
ζωγράφος τοῦ 14ου αἰῶνος, Κρητικά
Χρονικά XV-XVI, 1961/62, 347.
- Λασιθιωτάκη Κ. : Τά σφακιανά σπίτια, 1959.
- " " : Συμπλήρωμα εἰς τὰ σφακιανά σπίτια,
Κρητικά Χρονικά XII, 1958, 435.
- " " : Κυριαρχοῦντες τύποι χριστιανικῶν
ναῶν ἀπὸ τὸν 12^ο αἰῶνα καὶ ἐντεῦθεν
στὴν δυτικὴ Κρήτη, Κρητικά Χρονικά
XV-XVI, 1961/62, Β 175.

Σ Τ Ο Ι Χ Ε Ι Α Μ Ε Λ Ε Τ Ω Ν

Α Ν Α Π Τ Υ Ξ Ε Ω Σ Κ Ρ Η Τ Η Σ

- Allbaugh L.G. : Crete. A Case Study of an Underdeveloped Area, 1953.
- Basil Fr. Inc. : Κρήτη. Μελέτη τουριστικής ανάπτυξεως, τομ.4, 1964.
- Burgel G. : Pobia. Etude géographique d'un village crétois, 1965.
- Ε.Μ.Π.Α : Περιφερειακός Προγραμματισμός Νήσου Κρήτης, Πρώτη προσέγγισης, 1965.
- Ε.Σ.Υ.Ε. : 'Αποτελέσματα τής απογραφής πληθυσμού-κατοικιών, 19/3/1961, Κρήτη Νομός Χανίων, ΙΙ 10, 1964.
- " : 'Αποτελέσματα τής απογραφής γεωργίας - κτηνοτροφίας, 19/3/1961, Ι 10, 1964.
- " : Στατιστική τής 'Εκπαιδύσεως, Μέσης καί Στοιχειώδους, Ι 23 καί 26, 1966.
- Κ.Ε.Π.Ε. : Σχέδιον Προγράμματος οικονομικής ανάπτυξεως τής 'Ελλάδος 1966-1970.
- Λόντου 'Α. : 'Επιτεύξεις, προγραμματισμός καί πολιτική τής 'Υπ. 'Αναπτ.Κινήσεως θ/Γ έν 'Ελλάδι, 1967 /άνέκδοτον/.
- Μακριδάκη 'Α. : Κρήτη καί χειμερινός τουρισμός, "Περιηγητική", Μαρτ.1961.
- Σέττα Ν.Χ. : 'Αγροτική ανάπτυξις τής Κρήτης, "Αρχεῖον Οίκων.Κοινων. 'Επιστημών" 'Ιαν.-Μαρτ.1963.
- Σ.Ο.Γ.Ε.Ρ. : Industrialisation de la Crète, 1963.
- Σταυράκης : Στατιστική του πληθυσμού τής Κρήτης, 1890.
- Υ.Π.Α.Κ. : /Παροχή άπάντων τών στοιχείων εις τήν κατοχήν της τών άφορόντων τήν ανάπτυξιν Κρήτης.



2.11

6.11

179

238

112

44

III. Π Α Ρ Ο Ρ Λ Μ Λ Τ Δ

Φ.Δ. ΓΥΑΛΙΣΚΑΡΙ

- ΔΙΑΛΕΣΚΑΡΙ

222 γίνεται έντονωτέρα - νά γίνεται έντονωτέρα

